



РЕПУБЛИКА БЪЛГАРИЯ

МИНИСТЕРСТВО НА РЕГИОНАЛНОТО РАЗВИТИЕ И БЛАГОУСТРОЙСТВОТО

ОБЛАСТ СОФИЯ ГРАД

УТВЪРЖДАВАМ:.....

/подпис и печат

ОБЛАСТЕН УПРАВИТЕЛ:

Веселин Пенев
/име и фамилия/



Вписване по ЗС/ПВ

Служба по вписванията:

СЪДИЯ ПО ВПИСВАНИЯТА:

Д-р. Стомикова.....
/име и фамилия/

АКТ № 09084

415028, 415029, 415780

ЗА ПУБЛИЧНА ДЪРЖАВНА СОБСТВЕНОСТ

за вписване
от 15.04.2016 г. том L № 13
Вх. рег. № 21429
Съдия: [Signature]


Регистър

Досие /P3 0412/12¹³/12.02.2016г.

1. ДАТА НА СЪСТАВЯНЕ	11.04.2016 г.
2. ПРАВНО ОСНОВАНИЕ	Чл. 43а от Закона за гражданското въздухоплаване, чл. 2, ал. 2, чл. 68, ал. 1 и чл. 71, ал. 1 от ЗДС, във връзка с чл. 103 и чл. 104 от ППЗДС
3. ВИД И ОПИСАНИЕ НА ИМОТА	Поземлен имот с идентификатор 68134.709.9 (шест осем едно три четири, точка, седем нула девет, точка, девет) с площ от 2 072 572 (два милиона седемдесет и две хиляди петстотин седемдесет и два) кв.м., начин на трайно ползване: за друг поземлен имот за движение и транспорт.
4. МЕСТОНАХОЖДЕНИЕ НА ИМОТА	обл.София–град, общ. Столична, гр. София, р-н „Слатина“, поземлен имот с идентификатор 68134.709.9 (шест осем едно три четири, точка, седем нула девет, точка, девет) по кад. карта и кад. регистри, одобрени със Заповед № РД-18-85/26.11.2015г. на Изпълнителния директор на АГКК, съгласно скица № 15-24815/20.01.2016г. на СГКК-гр.София, номер по предходен план: квартал: 2, парцел: XI.
5. ГРАНИЦИ НА ИМОТА	Граници на ПИ 68134.709.9: ПИ 68134.709.55, ПИ 68134.709.10, ПИ 68134.8573.10, ПИ 68134.8573.11, ПИ 68134.8575.39, ПИ 68134.8575.27, ПИ 68134.8574.11,
6. ДАНЪЧНА ОЦЕНКА НА ИМОТА КЪМ МОМЕНТА НА УТВЪРЖДАВАНЕ НА АКТА:	58 239 273,20 лв. (петдесет и осем милиона двеста тридесет и девет хиляди двеста седемдесет и три лева и 20 ст.), съгласно удостоверение за данъчна оценка по чл. 37 ал. 2 от приложение 1, КОДЕЛЖАВА В ЗАБЕЛЕЖКИ

ВАЖНО С ОРИГИНАЛА

26.04.2016 г.



7. БИВШ СОБСТВЕНИК НА ИМОТА	Държавата
8. СЪСОБСТВЕНИЦИ	Няма
9. НОМЕР И ДАТА НА СЪСТАВЕНИ ПО – РАНО АКТОВЕ	АДС № 03880 (13657)/11.11.1986г. на „Васил Левски“НС и АДС № 03299/27.11.2002г., одобрен от Областен управител на Област София.

10. ПРЕДОСТАВЕНИ ПРАВА ЗА УПРАВЛЕНИЕ:

МИНИСТЕРСТВО НА ТРАНСПОРТА, ИНФОРМАЦИОННИТЕ ТЕХНОЛОГИИ И СЪОБЩЕНИЯТА

11. ПРЕДОСТАВЕНИ ПРАВА НА ДРУГО ЗАКОНОВО ОСНОВАНИЕ:

12. АКТОСЪСТАВИТЕЛ:

- Даниела Христова Десева – главен експерт в отдел ДС

[Signature]
/подпис/

13. ЗАБЕЛЕЖКИ:

Продължение от раздел „5. Граници на имота“:

ПИ 68134.8574.12, ПИ 68134.8575.29, ПИ 68134.8574.323, ПИ 68134.709.242, ПИ 68134.8574.8, ПИ 68134.8575.12, ПИ 68134.8575.32, ПИ 68134.8574.6, ПИ 68134.8575.10, ПИ 68134.8574.7, ПИ 68134.709.64, ПИ 68134.8575.44, ПИ 68134.8575.42, ПИ 68134.709.195, ПИ 68134.709.63, ПИ 68134.709.8, ПИ 68134.709.430, ПИ 68134.709.7, ПИ 68134.709.54, ПИ 68134.709.68, ПИ 68134.709.67, ПИ 68134.709.66, ПИ 68134.709.65.

Продължение от раздел „6. Данъчна оценка на имота към момента на утвърждаване на акта“:

№ 2 към ЗМДГ с изх. № 7221012035/25.03.2016 г. на СО-Дирекция общински приходи, отдел ОП Слатина.

ЗАБЕЛЕЖКИ:


1. Съгласно писмо изх. № 06-01-12/11.02.2016г. (наш вх. № 0412/12¹/11.02.2016г.) на министъра на транспорта върху имота, предмет на настоящия акт, попадат следните основни летищни съоръжения:

- „Писта за излитане и кацане с размери 3600 x 45 m, странични ивици за безопасност 2 x 3600 x 7,5 m, крайни участъци за спиране 2 x 120 x 60 m, асфалтобетонена настилка;
- Пътеки за рулиране A, B, C, D, E, H, J, K, L, M, N, P, Q, R, S“.

2. Върху ПИ 68134.709.9 има, както следва:

- Сграда с идентификатор 68134.709.9.1 със застроена площ от 186 кв.м. на един етаж, с предназначение: сграда за енергопроизводство, съгласно скица № 15-104612/07.03.2016г. на СГКК-гр.София;
- Сграда с идентификатор 68134.709.9.2 със застроена площ от 8 кв.м. на един етаж, с предназначение: друг вид производствена, складова, инфраструктурна сграда, съгласно скица № 15-104667/07.03.2016г. на СГКК-гр.София.

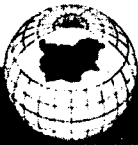
ВАЖНО С ОГРАНИЧЕНИЕ



ОБЛАСТЕН УПРАВИТЕЛ:

ВЕСЕЛИН ПЕНЕВ

26.04.2016 г.



СКИЦА НА ПОЗЕМЛЕН ИМОТ
№ 15-24815-20.01.2016 г.

Поземлен имот с идентификатор 68134.709.9

Гр. София, общ. Столична, обл. София (столица)
По кадастралната карта и кадастралните регистри, одобрени със Заповед № РД-18-85/26.11.2015 г. на ИЗПЪЛНИТЕЛЕН ДИРЕКТОР НА АГКК
Последно изменение със заповед: няма издадена заповед за изменение в КККР
Адрес на поземления имот: гр. София, район Слатина
Площ: 2072572 кв.м
Трайно предназначение на територията: Урбанизирана
Начин на трайно ползване: За друг поземлен имот за движение и транспорт

Координатна система БГС2005



М 1:14000

Стар идентификатор: няма

Номер по предходен план: квартал: 2, парцел: XI

Съседни: 68134.709.55, 68134.709.10, 68134.8573.10, 68134.8573.11, 68134.8575.39, 68134.8575.27, 68134.8574.11, 68134.8574.12, 68134.8575.29, 68134.8574.323, 68134.709.242, 68134.8574.8, 68134.8575.12, 68134.8575.32, 68134.8574.6, 68134.8575.10, 68134.8574.7, 68134.709.64, 68134.8575.44, 68134.8575.42, 68134.709.195, 68134.709.63, 68134.709.8, 68134.709.430, 68134.709.7, 68134.709.54, 68134.709.68, 68134.709.67, 68134.709.66, 68134.709.65

Собственици:

1. МИНИСТЕРСТВО НА ТРАНСПОРТА И СЪОБЩЕНИЯТА

площ 2802615 кв.м. от правото на собственост

Акт за държавна собственост № 03299 от 27.11.2002г., издаден от ОБЛАСТЕН УПРАВИТЕЛ НА ОБЛАСТ СОФИЯ

Носители на други вещни права:

няма данни



Вписано в Квартала за вписване
от 15.04 2016 г. по № XLIX/149
Вх. рев. № 2430
Съдия:

РЕПУБЛИКА БЪЛГАРИЯ


МИНИСТЕРСТВО НА РЕГИОНАЛНОТО РАЗВИТИЕ И БЛАГОУСТРОЙСТВОТО

ОБЛАСТ СОФИЯ ГРАД

[Signature]
/подпис и печат/

УТВЪРЖДАВАМ:.....
/подпис и печат/

ОБЛАСТЕН УПРАВИТЕЛ:
Веселин Пенев
/име и фамилия/



Вписване по ЗСПВ
Служба по вписванията:
15.04.16
СЪДИЯ ПО ВПИСВАНИЯТА:
.....
/име и фамилия/

АКТ № 09085


ЗА ПУБЛИЧНА ДЪРЖАВНА СОБСТВЕНОСТ

Регистър
Досие /РЗ 0412/12¹³/12.02.2016г.

1. ДАТА НА СЪСТАВЯНЕ	11.04.2016 г.
2. ПРАВНО ОСНОВАНИЕ	Чл. 43а от Закона за гражданското въздухоплаване, чл. 2, ал. 2, чл. 68, ал. 1 и чл. 71, ал. 1 от ЗДС, във връзка с чл. 103 и чл. 104 от ППЗДС
3. ВИД И ОПИСАНИЕ НА ИМОТА	Поземлен имот с идентификатор 68134.8566.177 (шест осем едно три четири, точка, осем пет шест шест, точка, едно седем седем) с площ от 23 073 (двадесет и три хиляди и седемдесет и три) кв.м., начин на трайно ползване: за летище, аерогара.
4. МЕСТОНАХОЖДЕНИЕ НА ИМОТА	обл.София-град, общ. Столична, гр. София, р-н „Кремиковци“, поземлен имот с идентификатор 68134.8566.177 (шест осем едно три четири, точка, осем пет шест шест, точка, едно седем седем) по кад. карта и кад. регистри, одобрени със Заповед № РД-18-61/27.09.2010г. на Изпълнителния директор на АГКК, съгласно скица № 15-24816/20.01.2016г. на СГКК-гр.София, адм. адрес: ул. „Кривински път“, местност „VII-38-I“.
5. ГРАНИЦИ НА ИМОТА	Граници на ПИ 68134.8566.177: ПИ 68134.8567.8, ПИ 68134.8567.15, ПИ 68134.8566.83, ПИ 68134.8566.68,
6. ДАНЪЧНА ОЦЕНКА НА ИМОТА КЪМ МОМЕНТА НА УТВЪРЖДАВАНЕ НА АКТА:	597 000,10 лв. (петстотин деветдесет и две хиляди деветстотин седемдесет и шест лева и 10 ст.), съгласно удостоверение за данъчна оценка по Чл. 3, ал. 2 от приложение № 2 към ЗМДТ с изм. № 22/000764/28.03.2016 г. на СО-Дирекция общински приходи, отдел ОК Кремиковци.

ВАЖНО С ОПРИГАНАТА

26.04.2016г. *[Signature]*



7. БИВШ СОБСТВЕНИК НА ИМОТА	Държавата
8. СЪСОБСТВЕНИЦИ	Няма
9. НОМЕР И ДАТА НА СЪСТАВЕНИ ПО – РАНО АКТОВЕ	АДС № 03880 (13657)/11.11.1986г. на „Васил Левски“НС и АДС № 03299/27.11.2002г., одобрен от Областен управител на област София.

10. ПРЕДОСТАВЕНИ ПРАВА ЗА УПРАВЛЕНИЕ:

МИНИСТЕРСТВО НА ТРАНСПОРТА, ИНФОРМАЦИОННИТЕ ТЕХНОЛОГИИ И СЪОБЩЕНИЯТА

11. ПРЕДОСТАВЕНИ ПРАВА НА ДРУГО ЗАКОНОВО ОСНОВАНИЕ:

12. АКТОСЪСТАВИТЕЛ:

- Даниела Христова Десева – главен експерт в отдел ДС

.....
/подпис/


13. ЗАБЕЛЕЖКИ:

Продължение от раздел „5. Граници на имота“:


ПИ 68134.8566.279, ПИ 68134.8566.71, ПИ 68134.8566.85, ПИ 68134.8566.79, ПИ 68134.8566.284, ПИ 68134.8566.61, ПИ 68134.8566.10, ПИ 68134.8566.11, ПИ 68134.8566.12, ПИ 68134.8566.89, ПИ 68134.8566.91, ПИ 68134.8566.93, ПИ 68134.8566.37, ПИ 68134.8566.95, ПИ 68134.8566.97, ПИ 68134.8566.81, ПИ 68134.8566.19, ПИ 68134.8566.80, ПИ 68134.8566.96, ПИ 68134.8566.90, ПИ 68134.8566.94, ПИ 68134.8566.92, ПИ 68134.8566.86, ПИ 68134.8566.84, ПИ 68134.8566.175, ПИ 68134.8566.78, ПИ 68134.8566.176, ПИ 68134.8566.82, ПИ 68134.8566.11, ПИ 68134.8566.12, ПИ 68134.8566.14.


ОБЛАСТЕН УПРАВИТЕЛ:

ВЕСЕЛИН ПЕНЕВ



26.04.2016г.





АГЕНЦИЯ ПО ГЕОДЕЗИЯ,
КАРТОГРАФИЯ И КАДАСТЪР

СЪСТАВИТЕЛ: ГЕОДЕЗИСТЪТ Д-Р М. СЛАВЧЕВ
УЛ. "П. П. СЛАВЧЕВ" № 83, ПЛАН: 02/955 60
ACAD@CADASTRE.BG * СТР. 1 ОТ 1

СЛУЖБА ПО ГЕОДЕЗИЯ, КАРТОГРАФИЯ И КАДАСТЪР - ГР. СОФИЯ

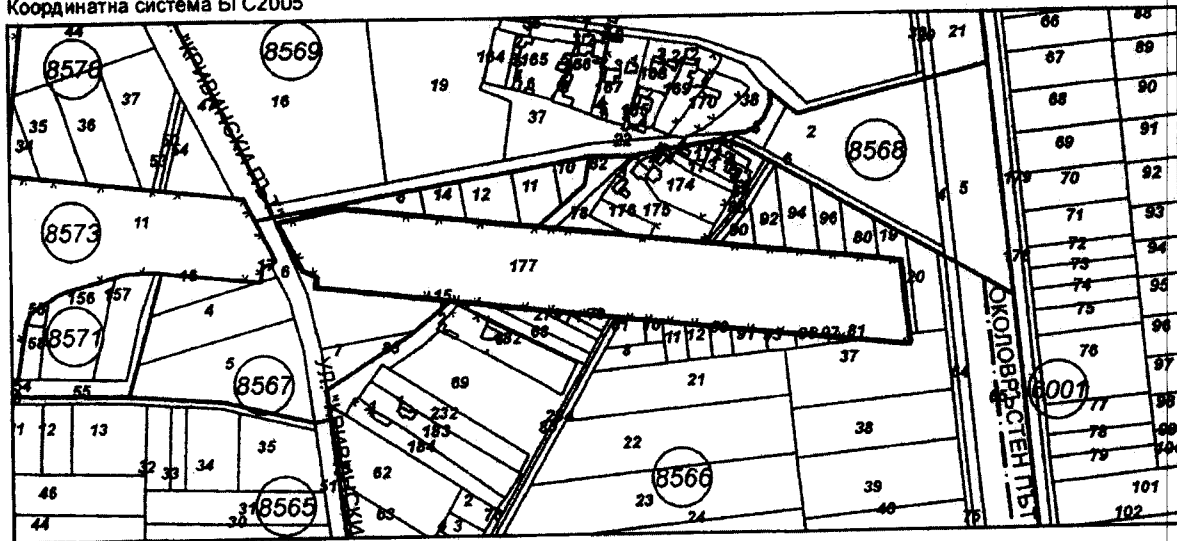
1618, кв. "ПАВЛОВО", Ул. "МУСАПА" №1, 02/8188374; Факс: 02/9557266,
sofia@cadastre.bg, БУЛСТАТ:130362903

СКИЦА НА ПОЗЕМЛЕН ИМОТ
№ 15-24816-20.01.2016 г.

Поземлен имот с идентификатор 68134.8566.177

Гр. София, общ. Столична, обл. София (столица)
По кадастралната карта и кадастралните регистри, одобрени със Заповед РД-18-61/27.09.2010 г.
на **ИЗПЪЛНИТЕЛЕН ДИРЕКТОР НА АГКК**
Последно изменение със заповед: няма издадена заповед за изменение в КККР
Адрес на поземления имот: гр. София, район Кремиковци, ул. "Кривински път", местност VII-38-1
Площ: 23073 кв.м
Трайно предназначение на територията: Територия на транспорта
Начин на трайно ползване: За летище, аерогара

Координатна система БГС2005



М 1:5000

Стар идентификатор: няма
Номер по предходен план: няма
Съседни: 68134.8567.15, 68134.8566.83, 68134.8566.68, 68134.8566.279, 68134.8566.71,
68134.8566.85, 68134.8566.79, 68134.8566.284, 68134.8566.61, 68134.8566.10, 68134.8566.11,
68134.8566.12, 68134.8566.89, 68134.8566.91, 68134.8566.93, 68134.8566.37, 68134.8566.95,
68134.8566.97, 68134.8566.81, 68134.8566.19, 68134.8566.80, 68134.8566.96, 68134.8566.90,
68134.8566.94, 68134.8566.92, 68134.8566.86, 68134.8566.84, 68134.8566.175, 68134.8566.78,
68134.8566.176, 68134.8566.82, 68134.8567.11, 68134.8567.12, 68134.8567.14

Собственици:

1. МИНИСТЕРСТВО НА ТРАНСПОРТА, ИНФ.ТЕХНОЛОГИИ И СЪОБЩ


Няма данни за идеалните части

Акт за публична държавна собственост (при първоначална регистр.) № 03299 рег. 3299 от 27.11.2002г.,
издаден от ОБЛАСТЕН УПРАВИТЕЛ

Носители на други вещни права:

няма данни

Скица № 15-24816-20.01.2016 г. издадена въз основа на
документ с входен № 01-15904-20.01.2016 г.



415163



Вписано в Имотния записване
 от 16.04.16 г. том А № 41
 Вх. рев. № 21932
 и.с. ПДР Слъдия:


РЕПУБЛИКА БЪЛГАРИЯ

МИНИСТЕРСТВО НА РЕГИОНАЛНОТО РАЗВИТИЕ И БЛАГОУСТРОЙСТВОТО

ОБЛАСТ СОФИЯ ГРАД

УТВЪРЖДАВАМ:.....
 /подпис и печат/

ОБЛАСТЕН УПРАВИТЕЛ:
 Веселин Пенев
 /име и фамилия/



Вписване по ЗСЛВ
 Служба по вписванията:

СЪДИЯ ПО ВПИСВАНИЯТА:

 /име и фамилия/

А К Т № 09086


ЗА ПУБЛИЧНА ДЪРЖАВНА СОБСТВЕНОСТ

Регистър
 Досие /РЗ 0412/12¹³/12.02.2016г.

1. ДАТА НА СЪСТАВЯНЕ	11.04.2016г.
2. ПРАВНО ОСНОВАНИЕ	Чл. 43а от Закона за гражданското въздухоплаване, чл. 2, ал. 2, чл. 68, ал. 1 и чл. 71, ал. 1 от ЗДС, във връзка с чл. 103 и чл. 104 от ППЗДС
3. ВИД И ОПИСАНИЕ НА ИМОТА	Поземлен имот с идентификатор 68134.8573.11 (шест осем едно три четири, точка, осем пет седем три, точка, едно едно) с площ от 667 626 (шестстотин шестдесет и седем хиляди шестстотин двадесет и шест) кв.м., начин на трайно ползване: за летище, аерогара.
4. МЕСТОНАХОЖДЕНИЕ НА ИМОТА	обл.София-град, общ. Столична, гр. София, р-н „Кремиковци“, кв. „Враждебна“, поземлен имот с идентификатор 68134.8573.11 (шест осем едно три четири, точка, осем пет седем три, точка, едно едно) по кад. карта и кад. регистри, одобрени със Заповед № РД-18-61/27.09.2010г. на Изпълнителния директор на АГКК, съгласно скица № 15-24820/20.01.2016г. на СГКК-гр.София.
5. ГРАНИЦИ НА ИМОТА	Граници на ПИ 68134.8573.11: ПИ 68134.709.10, ПИ 68134.8559.36, ПИ 68134.8560.2, ПИ 68134.8573.10, ПРОДЪЛЖАВА В ЗАБЕЛЕЖКИ
6. ДАНЪЧНА ОЦЕНКА НА ИМОТА КЪМ МОМЕНТА НА УТВЪРЖДАВАНЕ НА АКТА:	17 157 988,20 лв. (седемнадесет милиона сто петдесет и седем хиляди девестотин осемдесет и осем лева и 20 ст.), съгласно удостоверение за данъчна оценка по чл. 3, ал. 2 от приложение № 2 към ЗМЦТ с изх. № 7210007647/28.03.2016 г. на СО-Дирекция общински приходи отдел ОП Кремиковци.

ОБЛАСТ СОФИЯ ГРАД

26.04.2016г.



7. БИВШИ СОБСТВЕНИК НА ИМОТА	Държавата
8. СЪСОБСТВЕНИЦИ	Няма
9. НОМЕР И ДАТА НА СЪСТАВЕНИ ПО – РАНО АКТОВЕ	АДС № 03880 (13657)/11.11.1986г. на „Васил Левски“НС, АДС № 03299/27.11.2002г., одобрен от Областен управител на Област София.

10. ПРЕДОСТАВЕНИ ПРАВА ЗА УПРАВЛЕНИЕ:

МИНИСТЕРСТВО НА ТРАНСПОРТА, ИНФОРМАЦИОННИТЕ ТЕХНОЛОГИИ И СЪОБЩЕНИЯТА

11. ПРЕДОСТАВЕНИ ПРАВА НА ДРУГО ЗАКОНОВО ОСНОВАНИЕ:

12. АКТОСЪСТАВИТЕЛ:

- Даниела Христова Десева – главен експерт в отдел ДС

.....
/подпис/

13. ЗАБЕЛЕЖКИ:

Продължение от раздел „5. Граници на имота“:


ПИ 68134.8559.13, ПИ 68134.8559.23, ПИ 68134.8560.3, ПИ 68134.8559.14, ПИ 68134.8560.4, ПИ 68134.8560.5, ПИ 68134.8559.34, ПИ 68134.8559.30, ПИ 68134.8559.16, ПИ 68134.8559.38, ПИ 68134.8559.32, ПИ 68134.8559.26, ПИ 68134.8560.12, ПИ 68134.8560.51, ПИ 68134.8560.53, ПИ 68134.8560.15, ПИ 68134.8560.16, ПИ 68134.8560.43, ПИ 68134.8560.45, ПИ 68134.8560.37, ПИ 68134.8560.39, ПИ 68134.8560.41, ПИ 68134.8560.49, ПИ 68134.8560.47, ПИ 68134.8560.23, ПИ 68134.8560.24, ПИ 68134.8560.54, ПИ 68134.8560.25, ПИ 68134.8560.27, ПИ 68134.8565.41, ПИ 68134.8565.40, ПИ 68134.8565.52, ПИ 68134.8565.53, ПИ 68134.8565.42, ПИ 68134.8565.7, ПИ 68134.8565.56, ПИ 68134.8565.6, ПИ 68134.8565.17, ПИ 68134.8565.16, ПИ 68134.8565.44, ПИ 68134.8565.46, ПИ 68134.8565.9, ПИ 68134.8565.50, ПИ 68134.8565.55, ПИ 68134.8571.54, ПИ 68134.8571.158, ПИ 68134.8571.156, ПИ 68134.8571.157, ПИ 68134.8571.55, ПИ 68134.8567.4, ПИ 68134.8567.6, ПИ 68134.8567.16, ПИ 68134.8567.17, ПИ 68134.8570.54, ПИ 68134.8570.50, ПИ 68134.8570.53, ПИ 68134.8570.34, ПИ 68134.8570.35, ПИ 68134.8570.36, ПИ 68134.8570.37, ПИ 68134.8570.44, ПИ 68134.8570.42, ПИ 68134.8570.47, ПИ 68134.8570.46, ПИ 68134.8570.30, ПИ 68134.8570.19, ПИ 68134.8570.20, ПИ 68134.8570.5, ПИ 68134.8570.52, ПИ 68134.8570.40, ПИ 68134.8570.3, ПИ 68134.8588.14, ПИ 68134.8588.20, ПИ 68134.8588.18, ПИ 68134.8588.22, ПИ 68134.8588.21, ПИ 68134.8572.3, ПИ 68134.8572.2, ПИ 68134.8587.14, ПИ 68134.8572.42, ПИ 68134.8587.13, ПИ 68134.8572.1, ПИ 68134.8574.11, ПИ 68134.709.9.

ЗАБЕЛЕЖКА:

Съгласно писмо изх. № 06-01-12/11.02.2016г. (наш вх. № 0412/12¹³/12.02.2016г.) на министъра на транспорта върху имота, предмет на настоящия акт, попадат следните основни летищни съоръжения:

- „Писта за излитане и кацане с размери 3600 x 45 m, странични ивици за безопасност 2 x 3600 x 7,5 m, крайни участъци за спиране 2 x 120 x 60 m, асфалтобетонерна настилка;
- Пътеки за рулиране А, В, С, D, E, H, J, K, L, M, N, P, Q, R, S“.

ВАЖНО С ОРИГИНАЛА




ОБЛАСТЕН УПРАВИТЕЛ:

ВЕСЕЛИН ПЕНЕВ

.....
/подпис/

26.04.2016 г.



СЛУЖБА ПО ГЕОДЕЗИЯ, КАРТОГРАФИЯ И КАДАСТЪР - ГР. СОФИЯ

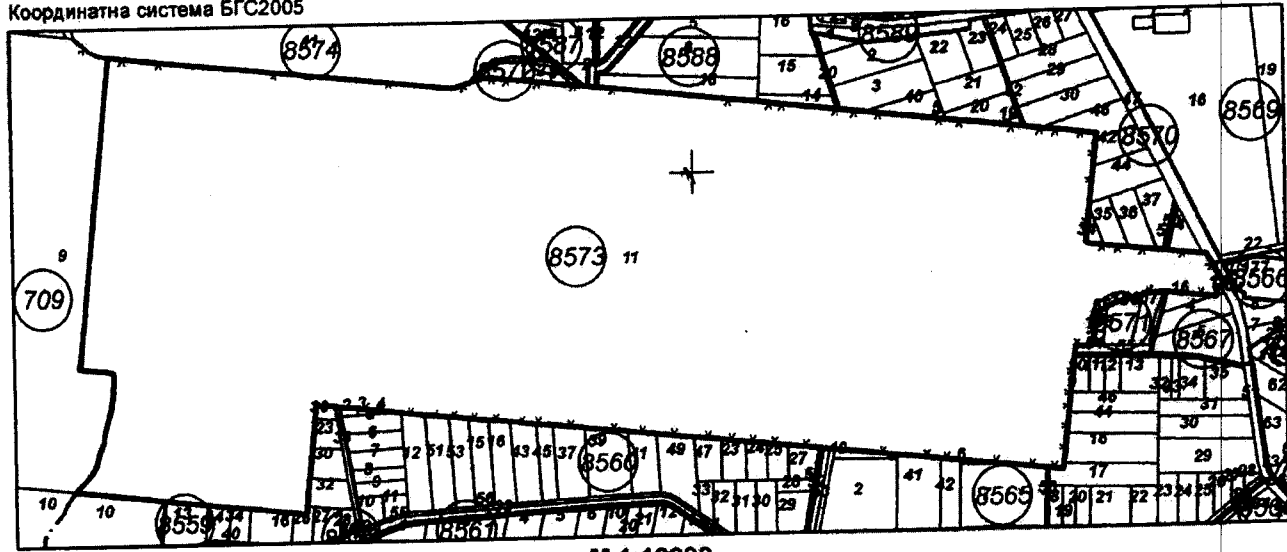
1618, кв. "ПАВЛОВО", Ул. "МУСАЛА" №1, 02/8188374; Факс: 02/9557266,
sofia@cadastre.bg, БУЛСТАТ:130362903


СКИЦА НА ПОЗЕМЛЕН ИМОТ
№ 15-24820-20.01.2016 г.

Поземлен имот с идентификатор 68134.8573.11

Гр. София, общ. Столична, обл. София (столица)
По кадастралната карта и кадастралните регистри, одобрени със Заповед РД-18-61/27.09.2010 г.
на **ИЗПЪЛНИТЕЛЕН ДИРЕКТОР НА АГКК**
Последно изменение със заповед: няма издадена заповед за изменение в ККР
Адрес на поземления имот: гр. София, район Кремиковци, кв. "Враждебна"
Площ: 667626 кв.м
Трайно предназначение на територията: Територия на транспорта
Начин на трайно ползване: За летище, аерогара

Координатна система БГС2005





**АГЕНЦИЯ ПО ГЕОДЕЗИЯ,
КАРТОГРАФИЯ И КАДАСТЪР**

Министерство на транспорта, инф. технологии и съобщ.
02/956 89 33
www.mta.gov.bg *сървър: 2045186.88

Собственици:


1. МИНИСТЕРСТВО НА ТРАНСПОРТА, ИНФ.ТЕХНОЛОГИИ И СЪОБЩ

Няма данни за идеалните части

Акт за публична държавна собственост (при първоначална регистр.) № 03299 рег. 3299 от 27.11.2002г.,
издаден от ОБЛАСТЕН УПРАВИТЕЛ

Носители на други вещни права:
няма данни

Скица № 15-24820-20.01.2016 г. издадена въз основа на
документ с входящ № 01-15904-20.01.2016 г.



Министър-председател



РЕПУБЛИКА БЪЛГАРИЯ

МИНИСТЕРСТВО НА РЕГИОНАЛНОТО РАЗВИТИЕ И БЛАГОУСТРОЙСТВОТО

ОБЛАСТ СОФИЯ ГРАД

УТВЪРЖДАВАМ:.....
/подпис и печат/

Вписване по ЗС/ПВ
Служба по вписванията:

ОБЛАСТЕН УПРАВИТЕЛ:
Веселин Пенев
/име и фамилия/

СЪДИЯ ПО ВПИСВАНИЯТА:
.....
/име и фамилия/

А К Т № 09084

ЗА ПУБЛИЧНА ДЪРЖАВНА СОБСТВЕНОСТ

Регистър
Досие /РЗ 0412/12¹³/12.02.2016г.

1. ДАТА НА СЪСТАВЯНЕ	11.04.2016г.
2. ПРАВНО ОСНОВАНИЕ	Чл. 43а от Закона за гражданското въздухоплаване, чл. 2, ал. 2, чл. 68, ал. 1 и чл. 71, ал. 1 от ЗДС, във връзка с чл. 103 и чл. 104 от ППЗДС
3. ВИД И ОПИСАНИЕ НА ИМОТА	Поземлен имот с идентификатор 68134.709.65 (шест осем едно три четири, точка, седем нула девет, точка, шест пет) с площ от 490 (четиристотин и деветдесет) кв.м., начин на трайно ползване: за друг поземлен имот за движение и транспорт.
4. МЕСТОНАХОЖДЕНИЕ НА ИМОТА	обл.София-град, общ. Столична, гр. София, р-н „Слатина“, поземлен имот с идентификатор 68134.709.65 (шест осем едно три четири, точка, седем нула девет, точка, шест пет) по кад. карта и кад. регистри, одобрени със Заповед № РД-18-85/26.11.2015г. на Изпълнителния директор на АГКК, съгласно скица № 15-24803/20.01.2016г. на СГКК-гр.София, номер по предходен план: 130.
5. ГРАНИЦИ НА ИМОТА	Граници на ПИ 68134.709.65: ПИ 68134.709.55, ПИ 68134.709.9, ПИ 68134.709.67, ПИ 68134.709.68, ПИ 68134.709.66.
6. ДАНЪЧНА ОЦЕНКА НА ИМОТА КЪМ МОМЕНТА НА УТВЪРЖДАВАНЕ НА АКТА:	13 769,00 лв. (тринадесет хиляди седемстотин шестдесет и девет лева), съгласно удостоверение за данъчна оценка по чл. 3, ал. 2 от приложение № 2 към ЗМДТ с изх. № 7221012032/25.03.2016 г. на СО-Дирекция общински приходи, отдел ОП Слатина.

7. БИВШИ СОБСТВЕНИК НА ИМОТА	Държавата
8. СЪСОБСТВЕНИЦИ	Няма
9. НОМЕР И ДАТА НА СЪСТАВЕНИ ПО – РАНО АКТОВЕ	АДС № 03880 (13657)/11.11.1986г. на „Васил Левски“НС, АДС № 03299/27.11.2002г., одобрен от Областен управител на област София.

10. ПРЕДОСТАВЕНИ ПРАВА ЗА УПРАВЛЕНИЕ:

МИНИСТЕРСТВО НА ТРАНСПОРТА, ИНФОРМАЦИОННИТЕ ТЕХНОЛОГИИ И СЪОБЩЕНИЯТА

11. ПРЕДОСТАВЕНИ ПРАВА НА ДРУГО ЗАКОНОВО ОСНОВАНИЕ:

12. АКТОСЪСТАВИТЕЛ:


- Даниела Христова Десева – главен експерт в отдел ДС

.....
/подпис/

13. ЗАБЕЛЕЖКИ:

За имота, предмет на настоящия акт, като собственици са записани и Верка Станимирова Возева, Недялка Станимирова Георгиева, Емилия Спасова Иванова, Румяна Спасова Костадинова, Спас Лазаров Вълков с нотариален акт № 34, том XV, дело 2970 от 05.07.1995г. на СРС.

ОБЛАСТЕН УПРАВИТЕЛ:
ВЕСЕЛИН ПЕНЕВ



СЛУЖБА ПО ГЕОДЕЗИЯ, КАРТОГРАФИЯ И КАДАСТЪР - ГР. СОФИЯ

1618, кв. "ПАВЛОВО", Ул. "МУСАЛА" №1, 02/8188374; Факс: 02/9557266,
sofia@cadastre.bg, БУЛСТАТ:130362903

СКИЦА НА ПОЗЕМЛЕН ИМОТ
№ 15-24803-20.01.2016 г.

Поземлен имот с идентификатор 68134.709.65

Гр. София, общ. Столична, обл. София (столица)

По кадастралната карта и кадастралните регистри, одобрени със Заповед № РД-18-85/26.11.2015 г.
на ИЗПЪЛНИТЕЛЕН ДИРЕКТОР НА АГКК

Последно изменение със заповед: няма издадена заповед за изменение в КККР

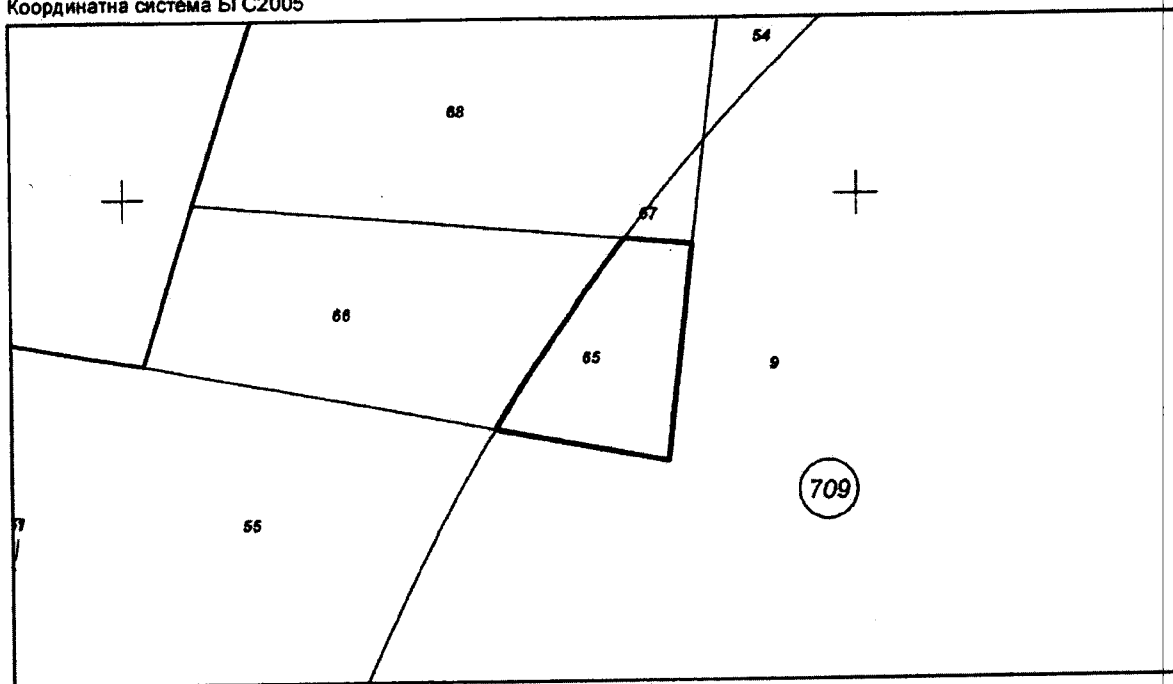
Адрес на поземления имот: гр. София, район Слатина

Площ: 490 кв.м

Трайно предназначение на територията: Урбанизирана

Начин на трайно ползване: За друг поземлен имот за движение и транспорт

Координатна система БГС2005



М 1:1000

Стар идентификатор: няма

Номер по предходен план: 130

Съседни: 68134.709.55, 68134.709.9, 68134.709.67, 68134.709.68, 68134.709.66



Собственици:

1. ВЕРКА СТАНИМИРОВА ВОЗЕВА

Ид. част 1/3, площ 2280 кв.м. от правото на собственост
Нотариален акт № 34 том XV дело 2970 от 05.07.1995г., издаден от Софийски шайонен съд

2. НЕДЯЛКА СТАНИМИРОВА ГЕОРГИЕВА

Ид. част 1/3, площ 2280 кв.м. от правото на собственост
Нотариален акт № 34 том XV дело 2970 от 05.07.1995г., издаден от Софийски шайонен съд

3. ЕМИЛИЯ СПАСОВА ИВАНОВА

Ид. част 1/9, площ 2280 кв.м. от правото на собственост
Нотариален акт № 34 том XV дело 2970 от 05.07.1995г., издаден от Софийски шайонен съд

4. РУМЯНА СПАСОВА КОСТАДИНОВА

Ид. част 1/9, площ 2280 кв.м. от правото на собственост
Нотариален акт № 34 том XV дело 2970 от 05.07.1995г., издаден от Софийски шайонен съд

5. МИНИСТЕРСТВО НА ТРАНСПОРТА И СЪОБЩЕНИЯТА


площ 2802615 кв.м. от правото на собственост
Акт за държавна собственост № 03299 от 27.11.2002г., издаден от ОБЛАСТЕН УПРАВИТЕЛ НА ОБЛАСТ
СОФИЯ

6. СПАС ЛАЗАРОВ ВЪЛКОВ

Ид. част 1/9, площ 2280 кв.м. от правото на собственост
Нотариален акт № 34 том XV дело 2970 от 05.07.1995г., издаден от Софийски шайонен съд

Носители на други вещни права:

няма данни





14.05.2016 г. ЛХИВ 1615
27814

РЕПУБЛИКА БЪЛГАРИЯ

МИНИСТЕРСТВО НА РЕГИОНАЛНОТО РАЗВИТИЕ И БЛАГОУСТРОЙСТВОТО



ОБЛАСТ СОФИЯ

УТВЪРЖДАВАМ:.....
/подпис и печат/

ОБЛАСТЕН УПРАВИТЕЛ:
Веселин Пенев
/име и фамилия/

Вписване по ЗС/ПВ
Служба по вписванията:

СЪДИЯ ПО ВПИСВАНИЯТА:
.....
/име и фамилия/


АКТ № 09139

ЗА ПУБЛИЧНА ДЪРЖАВНА СОБСТВЕНОСТ

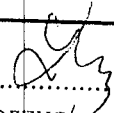
Регистър
Досие /РЗ 0412/12¹³/05.05.2016г.

1. ДАТА НА СЪСТАВЯНЕ	14.05.2016г.
2. ПРАВНО ОСНОВАНИЕ	Чл. 43а от Закона за гражданското въздухоплаване, чл. 2, ал. 2, чл. 68, ал. 1 и чл. 71, ал. 1 от ЗДС, във връзка с чл. 103 и чл. 104 от ППЗДС
3. ВИД И ОПИСАНИЕ НА ИМОТА	<p>Поземлен имот с идентификатор 68134.709.469 (шест осем едно три четири, точка, седем нула девет, точка, четири шест девет) с площ от 1 200 059 (един милион двеста хиляди петдесет и девет) кв.м., начин на трайно ползване: за друг поземлен имот за движение и транспорт, заедно с построените в имота:</p> <p>1. Сграда с идентификатор 68134.709.469.1 (шест осем едно три четири, точка, седем нула девет, точка, четири шест девет, точка, едно) със застроена площ от 15 (петнадесет) кв.м., на един етаж, с предназначение: друг вид</p> <p style="text-align: right;">ПРОДЪЛЖАВА В ЗАБЕЛЕЖКИ</p>
4. МЕСТОНАХОЖДЕНИЕ НА ИМОТА	<p>обл. София-град, общ. Столична, гр. София, р-н „Слагина“, поземлен имот с идентификатор 68134.709.469 (шест осем едно три четири, точка, седем нула девет, точка, четири шест девет) по кад. карта и кад. регистри, одобрени със Заповед № РД-18-85/26.11.2015г. на Изпълнителния директор на АГКК, съгласно скица № 15-197215/21.04.2016г. на СГКК-гр.София, стар идентификатор: 68134.709.10, номер по предходен план: квартал: 2 (парцел: X).</p>
5. ГРАНИЦИ НА ИМОТА	<p>Граници на ПИ 68134.709.469: ПИ 68134.709.11, ПИ 68134.709.12, ПИ 68134.709.15, ПИ 68134.709.16, ПИ 68134.709.470, ПИ 68134.709.18, ПИ 68134.709.19, ПИ 68134.709.20, ПИ 68134.709.21, ПИ 68134.709.22, ПИ 68134.709.23, ПИ 68134.709.24, ПИ 68134.709.25, ПИ 68134.709.26, ПИ 68134.709.27, ПИ 68134.709.28, ПИ 68134.709.29, ПИ 68134.709.30, ПИ 68134.709.31, ПИ 68134.709.32, ПИ 68134.709.33, ПИ 68134.709.34, ПИ 68134.709.35, ПИ 68134.709.36, ПИ 68134.709.37, ПИ 68134.709.38, ПИ 68134.709.39, ПИ 68134.709.40, ПИ 68134.709.41, ПИ 68134.709.42, ПИ 68134.709.43, ПИ 68134.709.44, ПИ 68134.709.45, ПИ 68134.709.46, ПИ 68134.709.47, ПИ 68134.709.48, ПИ 68134.709.49, ПИ 68134.709.50, ПИ 68134.709.51, ПИ 68134.709.52, ПИ 68134.709.53, ПИ 68134.709.54, ПИ 68134.709.55, ПИ 68134.709.56, ПИ 68134.709.57, ПИ 68134.709.58, ПИ 68134.709.59, ПИ 68134.709.60, ПИ 68134.709.61, ПИ 68134.709.62, ПИ 68134.709.63, ПИ 68134.709.64, ПИ 68134.709.65, ПИ 68134.709.66, ПИ 68134.709.67, ПИ 68134.709.68, ПИ 68134.709.69, ПИ 68134.709.70, ПИ 68134.709.71, ПИ 68134.709.72, ПИ 68134.709.73, ПИ 68134.709.74, ПИ 68134.709.75, ПИ 68134.709.76, ПИ 68134.709.77, ПИ 68134.709.78, ПИ 68134.709.79, ПИ 68134.709.80, ПИ 68134.709.81, ПИ 68134.709.82, ПИ 68134.709.83, ПИ 68134.709.84, ПИ 68134.709.85, ПИ 68134.709.86, ПИ 68134.709.87, ПИ 68134.709.88, ПИ 68134.709.89, ПИ 68134.709.90, ПИ 68134.709.91, ПИ 68134.709.92, ПИ 68134.709.93, ПИ 68134.709.94, ПИ 68134.709.95, ПИ 68134.709.96, ПИ 68134.709.97, ПИ 68134.709.98, ПИ 68134.709.99, ПИ 68134.709.100</p>
6. ДАНЪЧНА ОЦЕНКА НА ИМОТА КЪМ МОМЕНТА НА УТВЪРЖДАВАНЕ НА АКТА:	<p>1. ПИ 68134.709.469 – 33 721 657,90 милиона седемстотин двадесет и една петдесет и седем лева и 90 ст.);</p>


ЕВРО С ОРИГИНАЛА



14.05.2016г. Веселин Пенев

7. БИВШ СОБСТВЕНИК НА ИМОГА	Държавата
8. СЪСОБСТВЕНИЦИ	Няма
9. НОМЕР И ДАТА НА СЪСТАВЕНИ ПО – РАНО АКТОВЕ	АДС № 03880 (13657)/11.11.1986г. на „Васил Левски“НС, АДС № 03296/27.11.2002г., одобрен от Областен управител на област София, АДС №№ 09089/11.04.2016г. и 09114/25.04.2016г., утвърдени от Областния управител на област София.
10. ПРЕДОСТАВЕНИ ПРАВА ЗА УПРАВЛЕНИЕ: МИНИСТЕРСТВО НА ТРАНСПОРТА, ИНФОРМАЦИОННИТЕ ТЕХНОЛОГИИ И СЪОБЩЕНИЯТА	
11. ПРЕДОСТАВЕНИ ПРАВА НА ДРУГО ЗАКОНОВО ОСНОВАНИЕ:	
12. АКТОСЪСТАВИТЕЛ:	- Даниела Христова Десева – главен експерт в отдел ДС
13. ЗАБЕЛЕЖКИ:	<div style="text-align: right;">  /подпис/ </div>
<p>Продължение от раздел „3. Вид и описание на имота“: производствена, складова, инфраструктурна сграда, съгласно скица № 15-22218/10.05.2016г. на СГКК-гр.София, стар идентификатор: 68134.709.10.1;</p> <p>2. Сграда с идентификатор 68134.709.469.2 (шест осем едно три четири, точка, седем нула девет, точка, четири шест девет, точка, две) със застроена площ от 12 (дванадесет) кв.м., на един етаж, с предназначение: друг вид производствена, складова, инфраструктурна сграда, съгласно скица № 15-222170/10.05.2016г. на СГКК-гр.София, стар идентификатор: 68134.709.10.2;</p> <p>3. Сграда с идентификатор 68134.709.469.3 (шест осем едно три четири, точка, седем нула девет, точка, четири шест девет, точка, три) със застроена площ от 78 (седемдесет и осем) кв.м., на един етаж, с предназначение: друг вид производствена, складова, инфраструктурна сграда, съгласно скица № 15-222196/10.05.2016г. на СГКК-гр.София, стар идентификатор: 68134.709.10.3;</p> <p>4. Сграда с идентификатор 68134.709.469.4 (шест осем едно три четири, точка, седем нула девет, точка, четири шест девет, точка, четири) със застроена площ от 20 (двадесет) кв.м., на един етаж, с предназначение: друг вид производствена, складова, инфраструктурна сграда, съгласно скица № 15-222198/10.05.2016г. на СГКК-гр.София, стар идентификатор: 68134.709.10.4;</p> <p>5. Сграда с идентификатор 68134.709.469.5 (шест осем едно три четири, точка, седем нула девет, точка, четири шест девет, точка, пет) със застроена площ от 868 (осемстотин шестдесет и осем) кв.м., на един етаж, с предназначение: сграда със специално предназначение, съгласно скица № 15-222200/10.05.2016г. на СГКК-гр.София (пожарна), стар идентификатор: 68134.709.10.5;</p> <p>6. Сграда с идентификатор 68134.709.469.6 (шест осем едно три четири, точка, седем нула девет, точка, четири шест девет, точка, шест) със застроена площ от 118 (сто и осемнадесет) кв.м., на един етаж, с предназначение: друг вид производствена, складова, инфраструктурна сграда, съгласно скица № 15-222203/10.05.2016г. на СГКК-гр.София, стар идентификатор: 68134.709.10.6;</p>	

ВЪРЖЕНО С ОРИГИНАЛА


14.05.2016г. 



ПРОДЪЛЖАВА НА ЛИСТ 2

УТВЪРЖДАВАМ

ОБЛАСТЕН УПРАВИТЕЛ




ЛИСТ 2 на АДС № 09139 / 14.05.2016г.

Продължение от раздел „3. Вид и описание на имота“:

7. Сграда с идентификатор 68134.709.469.7 (шест осем едно три четири, точка, седем нула девет, точка, четири шест девет, точка, седем) със застроена площ от 122 (сто двадесет и два) кв.м. на един етаж, с предназначение: друг вид производствена, складова, инфраструктурна сграда, съгласно скица № 15-222206/10.05.2016г. на СГКК-гр.София, стар идентификатор: 68134.709.10.7;
8. Сграда с идентификатор 68134.709.469.8 (шест осем едно три четири, точка, седем нула девет, точка, четири шест девет, точка, осем) със застроена площ от 88 (осемдесет и осем) кв.м., на един етаж, с предназначение: друг вид производствена, складова, инфраструктурна сграда, съгласно скица № 15-222208/10.05.2016г. на СГКК-гр.София, стар идентификатор: 68134.709.10.8;
9. Сграда с идентификатор 68134.709.469.9 (шест осем едно три четири, точка, седем нула девет, точка, четири шест девет, точка, девет) със застроена площ от 192 (сто деветдесет два) кв.м. на един етаж, с предназначение: друг вид производствена, складова, инфраструктурна сграда, съгласно скица № 15-222212/10.05.2016г. на СГКК-гр.София, стар идентификатор: 68134.709.10.9;
10. Сграда с идентификатор 68134.709.469.10 (шест осем едно три четири, точка, седем нула девет, точка, четири шест девет, точка, едно нула) със застроена площ от 71 (седемдесет и един) кв.м., на един етаж, с предназначение: друг вид производствена, складова, инфраструктурна сграда, съгласно скица № 15-222142/10.05.2016г. на СГКК-гр.София, стар идентификатор: 68134.709.10.10;
11. Сграда с идентификатор 68134.709.469.11 (шест осем едно три четири, точка, седем нула девет, точка, четири шест девет, точка, едно едно) със застроена площ от 1 324 (хиляда триста двадесет и четири) кв.м., на един етаж, с предназначение: хангар, депо, гараж, съгласно скица № 15-222147/10.05.2016г. на СГКК-гр.София, стар идентификатор: 68134.709.10.11;
12. Сграда с идентификатор 68134.709.469.12 (шест осем едно три четири, точка, седем нула девет, точка, четири шест девет, точка, едно две) със застроена площ от 59 (петдесет и девет) кв.м., на един етаж, с предназначение: друг вид производствена, складова, инфраструктурна сграда, съгласно скица № 15-222149/10.05.2016г. на СГКК-гр.София, стар идентификатор: 68134.709.10.12;
13. Сграда с идентификатор 68134.709.469.13 (шест осем едно три четири, точка, седем нула девет, точка, четири шест девет, точка, едно три) със застроена площ от 54 (петдесет и четири) кв.м., на един етаж, с предназначение: друг вид производствена, складова, инфраструктурна сграда, съгласно скица № 15-222150/10.05.2016г. на СГКК-гр.София, стар идентификатор: 68134.709.10.13;
14. Сграда с идентификатор 68134.709.469.14 (шест осем едно три четири, точка, седем нула девет, точка, четири шест девет, точка, едно четири) със застроена площ от 35 (тридесет и пет) кв.м., на един етаж, с предназначение: друг вид производствена, складова, инфраструктурна сграда, съгласно скица № 15-222151/10.05.2016г. на СГКК-гр.София, стар идентификатор: 68134.709.10.14;
15. Сграда с идентификатор 68134.709.469.15 (шест осем едно три четири, точка, седем нула девет, точка, четири шест девет, точка, едно пет) със застроена площ от 153 (четиристотин петдесет и три) кв.м., на един етаж, с предназначение: друг вид производствена, складова, инфраструктурна сграда, съгласно скица № 15-222156/10.05.2016г. на СГКК-гр.София („Стартов обслужване“ на 3 нива с разгъната застроена площ от 57 кв.м. стар идентификатор: 68134.709.10.15;

ВЪНШНО СЪОТНАЖАВАНЕ

14.05.2016г. *[Signature]*



16. Сграда с идентификатор 68134.709.469.16 (шест осем едно три четири, точка, седем нула девет, точка, четири шест девет, точка, едно шест) със застроена площ от 90 (деветдесет) кв.м., на един етаж, с предназначение: хангар, депо, гараж, съгласно скица № 15-222157/10.05.2016г. на СГКК-гр.София, стар идентификатор: 68134.709.10.16;

17. Сграда с идентификатор 68134.709.469.24 (шест осем едно три четири, точка, седем нула девет, точка, четири шест девет, точка, две четири) със застроена площ от 30 (тридесет) кв.м., на един етаж, с предназначение: друг вид производствена, складова, инфраструктурна сграда, съгласно скица № 15-222190/10.05.2016г. на СГКК-гр.София, стар идентификатор: 68134.709.10.24;

18. Сграда с идентификатор 68134.709.469.26 (шест осем едно три четири, точка, седем нула девет, точка, четири шест девет, точка, две шест) със застроена площ от 18 (осемнадесет) кв.м., на един етаж, с предназначение: друг вид производствена, складова, инфраструктурна сграда, съгласно скица № 15-222194/10.05.2016г. на СГКК-гр.София (сградата е разположена в ПИ 68134.709.18 и ПИ 68134.709.469 и принадлежи към ПИ 68134.709.469), стар идентификатор: 68134.709.10.26.

Продължение от раздел „5. Граници на имота“:

ПИ 68134.709.463, ПИ 68134.8558.71, ПИ 68134.709.462, ПИ 68134.709.461, ПИ 68134.709.458, ПИ 68134.709.457, ПИ 68134.8573.10, ПИ 68134.8573.11, ПИ 68134.709.9, ПИ 68134.709.55, ПИ 68134.709.56.

Продължение от раздел „6. Данъчна оценка на имота към момента на утвърждаване на акта“:

2. Сграда с идентификатор 68134.709.469.1 – 7 724,40 лв. (седем хиляди седемстотин двадесет и четири лева и 40 ст.);
3. Сграда с идентификатор 68134.709.469.2 – 6 179,50 лв. (шест хиляди сто седемдесет и девет лева и 50 ст.);
4. Сграда с идентификатор 68134.709.469.3 – 40 166,90 лв. (четиридесет хиляди сто шестдесет и шест лева и 90 ст.);
5. Сграда с идентификатор 68134.709.469.4 – 8 708,00 лв. (осем хиляди седемстотин и осем лева);
6. Сграда с идентификатор 68134.709.469.5 – 509 899,10 лв. (петстотин и девет хиляди осемстотин деветдесет и девет лева и 10 ст.);
7. Сграда с идентификатор 68134.709.469.6 – 51 377,10 лв. (петдесет и една хиляди триста седемдесет и седем лева и 10 ст.);
8. Сграда с идентификатор 68134.709.469.7 – 53 118,70 лв. (петдесет и три хиляди сто и осемнадесет лева и 70 ст.);
9. Сграда с идентификатор 68134.709.469.8 – 38 315,10 лв. (тридесет и осем хиляди триста и петнадесет лева и 10 ст.);
10. Сграда с идентификатор 68134.709.469.9 – 83 596,60 лв. (осемдесет и три хиляди петстотин деветдесет и шест лева и 60 ст.);
11. Сграда с идентификатор 68134.709.469.10 – 30 913,30 лв. (тридесет хиляди деветстотин и гринадесет лева и 30 ст.);
12. Сграда с идентификатор 68134.709.469.11 – 314 333,50 лв. (триста и четиринадесет хиляди триста тридесет и три лева и 50 ст.);
13. Сграда с идентификатор 68134.709.469.12 – 25 688,60 лв. (двадесет и пет хиляди шестстотин осемдесет и осем лева и 60 ст.);
14. Сграда с идентификатор 68134.709.469.13 – 23 511,60 лв. (двадесет и три хиляди петстотин и единадесет лева и 60 ст.);
15. Сграда с идентификатор 68134.709.469.14 – 15 239,00 лв. (петнадесет хиляди двеста тридесет и девет лева);
16. Сграда с идентификатор 68134.709.469.15 – 23 703,20 лв. (двадесет и една хиляди четиристотин и три лева и 20 ст.);



ВАЖНО С ОПРИГАНАТА

12.05.2016г. [Signature]

ПРОДЪЛЖАВА НА ЛИСТ 3

УТВЪРЖДАВАМ:.....

ОБЛАСТЕН УПРАВИТЕЛ: ВЕСЕЛИН ПЕНЕВ
(име и фамилия)

ЛИСТ 3 на АДС № 09139/14.05.2016г.

Продължение от раздел „б. Данъчна оценка на имота към момента на утвърждаване на акта:“

17. Сграда с идентификатор 68134.709.469.16 – 24 102,10 лв. (двадесет и четири хиляди сто и два лева и 10 ст.);
18. Сграда с идентификатор 68134.709.469.24 – 9 996,30 лв. (девет хиляди деветстотин деветдесет и шест лева и 30 ст.);
19. Сграда с идентификатор 68134.709.469.26 – 3 967,10 лв. (три хиляди деветстотин шестдесет и седем лева и 10 ст.),
съгласно удостоверение за данъчна оценка по чл. 3, ал. 2 от приложение № 2 към ЗМДТ с изх. № 7221012376/10.05.2016 г. на СО-Дирекция общински приходи, отдел ОП Слатина.

ЗАБЕЛЕЖКИ:

1. Върху ПИ 68134.709.469 има сгради, които не са предмет на настоящия акт, а именно:
 - Сграда с идентификатор 68134.709.469.17 със застроена площ от 109 кв.м., на два етажа, с предназначение: друг вид производствена, складова, инфраструктурна сграда, съгласно скица № 15-222160/10.03.2016г. на СГКК-гр.София, стар идентификатор: 68134.709.10.17;
 - Сграда с идентификатор 68134.709.469.18 със застроена площ от 170 кв.м., на един етаж, с предназначение: друг вид производствена, складова, инфраструктурна сграда, съгласно скица № 15-222165/10.05.2016г. на СГКК-гр.София, стар идентификатор: 68134.709.10.18;
 - Сграда с идентификатор 68134.709.469.19 със застроена площ от 43 кв.м., на един етаж, с предназначение: друг вид производствена, складова, инфраструктурна сграда, съгласно скица № 15-222167/10.05.2016г. на СГКК-гр.София, стар идентификатор: 68134.709.10.19;
 - Сграда с идентификатор 68134.709.469.20 със застроена площ от 198 кв.м., на един етаж, с предназначение: друг вид производствена, складова, инфраструктурна сграда, съгласно скица № 15-222175/10.05.2016г. на СГКК-гр.София, стар идентификатор: 68134.709.10.20;
 - Сграда с идентификатор 68134.709.469.21 със застроена площ от 33 кв.м., на един етаж, с предназначение: друг вид производствена, складова, инфраструктурна сграда, съгласно скица № 15-222179/10.05.2016г. на СГКК-гр.София, стар идентификатор: 68134.709.10.21;
 - Сграда с идентификатор 68134.709.469.22 със застроена площ от 14 кв.м., на един етаж, с предназначение: друг вид производствена, складова, инфраструктурна сграда, съгласно скица № 15-222180/10.05.2016г. на СГКК-гр.София, стар идентификатор: 68134.709.10.22;
 - Сграда с идентификатор 68134.709.469.23 със застроена площ от 747 кв.м., на един етаж, с предназначение: друг вид производствена, складова, инфраструктурна сграда, съгласно скица № 15-222183/10.05.2016г. на СГКК-гр.София (сградата е разположена в ПИ 68134.709.19 и ПИ 68134.709.469 и принадлежи към ПИ 68134.709.469) стар идентификатор: 68134.709.10.23.
2. Съгласно писмо изх. № 06-01-12/11.02.2016г. (наш вх. № 0412/12.02.2016г.) на министъра на транспорта върху имота, предмет на настоящия акт, попадат „Пътяк“ и рулиране А, В, С, D, E, H, J, K и „Южен перон“.

ВЪРНУ С ОРИГИНАЛА

14.05.2016г.

ОБЛАСТЕН УПРАВИТЕЛ:

ВЕСЕЛИН ПЕНЕВ



СЛУЖБА ПО ГЕОДЕЗИЯ, КАРТОГРАФИЯ И КАДАСТЪР - ГР. СОФИЯ

1618, кв. "ПАВЛОВО", Ул. "МУСАЛА" №1, 02/8188374; Факс: 02/9557266.
sofia@cadastre.bg, БУЛСТАТ: 130362903

СКИЦА НА ПОЗЕМЛЕН ИМОТ
№ 15-197215-21.04.2016 г.

Поземлен имот с идентификатор 68134.709.469

Гр. София, общ. Столична, обл. София (столица)

По кадастралната карта и кадастралните регистри, одобрени със Заповед № РД-18-85/26.11.2015 г. на ИЗПЪЛНИТЕЛЕН ДИРЕКТОР НА АГКК

Последно изменение със заповед: няма издадена заповед за изменение в КККР

Адрес на поземления имот: гр. София, район Слатина

Площ: 1200059 кв.м

Трайно предназначение на територията: Урбанизирана

Начин на трайно ползване: За друг поземлен имот за движение и транспорт

Съседи: 68134.709.11, 68134.709.12, 68134.709.15, 68134.709.16, 68134.709.470, 68134.709.18, 68134.709.19, 68134.709.463, 68134.8558.71, 68134.709.462, 68134.709.461, 68134.709.458, 68134.709.457, 68134.8573.10, 68134.8573.11, 68134.709.9, 68134.709.55, 68134.709.56

Стар идентификатор: 68134.709.10

Номер по преходен план: квартал: 2

Координатна система БГС2005



М 1:15000

Собственици:

1. МИНИСТЕРСТВО НА ТРАНСПОРТА И СЪОБЩЕНИЯТА

Няма данни за идеалните части

Акт за публична държавна собственост (при първоначална регистр.) № 03296 от 27.11.2002г., издаден от ОБЛАСТЕН УПРАВИТЕЛ НА ОБЛАСТ СОФИЯ

Носители на други вещни права:

няма данни



415265 (6)



Вписване в имотния съд вписване
от 15.07.2016 г. по № 21936
Вх. рег. № 21936
Съдия:

РЕПУБЛИКА БЪЛГАРИЯ

МИНИСТЕРСТВО НА РЕГИОНАЛНОТО РАЗВИТИЕ И БЛАГОУСТРОЙСТВОТО


ОБЛАСТ СОФИЯ ГРАД

УТВЪРЖДАВАМ:.....

/подпис и печат/

ОБЛАСТЕН УПРАВИТЕЛ:

Веселин Пенев
/име и фамилия/



Вписване по ЗС/ПВ
Служба по вписванията:

СЪДИЯ ПО ВПИСВАНИЯТА:

.....
/име и фамилия/


А К Т № 09090

ЗА ПУБЛИЧНА ДЪРЖАВНА СОБСТВЕНОСТ

Регистър
Досие /РЗ 0412/12¹³/12.02.2016г.

1. ДАТА НА СЪСТАВЯНЕ	11.04.2016 г.
2. ПРАВНО ОСНОВАНИЕ	Чл. 43а от Закона за гражданското въздухоплаване, чл. 2, ал. 2, чл. 68, ал. 1 и чл. 71, ал. 1 от ЗДС, във връзка с чл. 103 и чл. 104 от ППЗДС
3. ВИД И ОПИСАНИЕ НА ИМОТА	Поземлен имот с идентификатор 68134.8573.10 (шест осем едно три четири, точка, осем пет седем три, точка, едно нула) с площ от 49 541 (четиридесет и девет хиляди петстотин четиридесет и един) кв.м., начин на трайно ползване: за летище, аерогара.
4. МЕСТОНАХОЖДЕНИЕ НА ИМОТА	обл.София-град, общ. Столична, гр. София, р-н „Кремиковци“, кв. „Враждебна“, поземлен имот с идентификатор 68134.8573.10 (шест осем едно три четири, точка, осем пет седем три, точка, едно нула) по кад. карта и кад. регистри, одобрени със Заповед № РД-18-61/27.09.2010г. на Изпълнителния директор на АГКК, съгласно скица № 15-24817/20.01.2016г. на СГКК-гр.София.
5. ГРАНИЦИ НА ИМОТА	Граници на ПИ 68134.8573.10: ПИ 68134.709.461, ПИ 68134.8558.71, ПИ 68134.8558.81, ПИ 68134.8558.62, ПИ 68134.8558.68, ПИ 68134.8558.83, ПИ 68134.8558.70, ПИ 68134.8558.60, ПИ 68134.8558.66, ПИ 68134.8558.37.
6. ДАНЪЧНА ОЦЕНКА НА ИМОТА КЪМ МОМЕНТА НА УТВЪРЖДАВАНЕ НА АКТА:	1 273 203,70 лв. (един милион двеста и три лева и 70 ст.) съгласно удостоверение за данъчна оценка по чл. 3, ал. 2 от приложение № 2 към ЗМДТ с изх. № 7210007650/28.03.2016 г. на ССО-Дирекция общински приходи, отдел ОП Кремиковци.

ВАРНО С ОРИГИНАЛА



26 04 2016

7. БИВШ СОБСТВЕНИК НА ИМОТА	Държавата
8. СЪСОБСТВЕНИЦИ	Няма
9. НОМЕР И ДАТА НА СЪСТАВЕНИ ПО – РАНО АКТОВЕ	АДС № 03880(13657)/11.11.1986г. на „Васил Левски“НС, АДС № 03296/27.11.2002г., одобрен от Областния управител на област София

10. ПРЕДОСТАВЕНИ ПРАВА ЗА УПРАВЛЕНИЕ:

МИНИСТЕРСТВО НА ТРАНСПОРТА, ИНФОРМАЦИОННИТЕ ТЕХНОЛОГИИ И СЪОБЩЕНИЯТА

11. ПРЕДОСТАВЕНИ ПРАВА НА ДРУГО ЗАКОНОВО ОСНОВАНИЕ:

12. АКТОСЪСТАВИТЕЛ:
 - Даниела Христова Десева – главен експерт в отдел ДС

.....
/подпис/

13. ЗАБЕЛЕЖКИ:

Продължение от раздел „5. Граници на имота“:
 ПИ 68134.8558.38, ПИ 68134.8558.79, ПИ 68134.8558.74, ПИ 68134.8558.78, ПИ 68134.8558.64,
 ПИ 68134.8558.82, ПИ 68134.8558.80, ПИ 68134.8559.40, ПИ 68134.8559.13, ПИ 68134.8573.11,
 ПИ 68134.709.9, ПИ 68134.709.10.




ОБЛАСТЕН УПРАВИТЕЛ: **ВЕСЕЛИН ПЕНЕВ**

ВЯРНО С ОРИГИНАЛА

26.04.2016 г.





АГЕНЦИЯ ПО ГЕОДЕЗИЯ,
КАРТОГРАФИЯ И КАДАСТЪР

1618 ПБ 83 83 ОМС 02/9557266
AGENCE CADASTRE BG - София

СЛУЖБА ПО ГЕОДЕЗИЯ, КАРТОГРАФИЯ И КАДАСТЪР - ГР. СОФИЯ

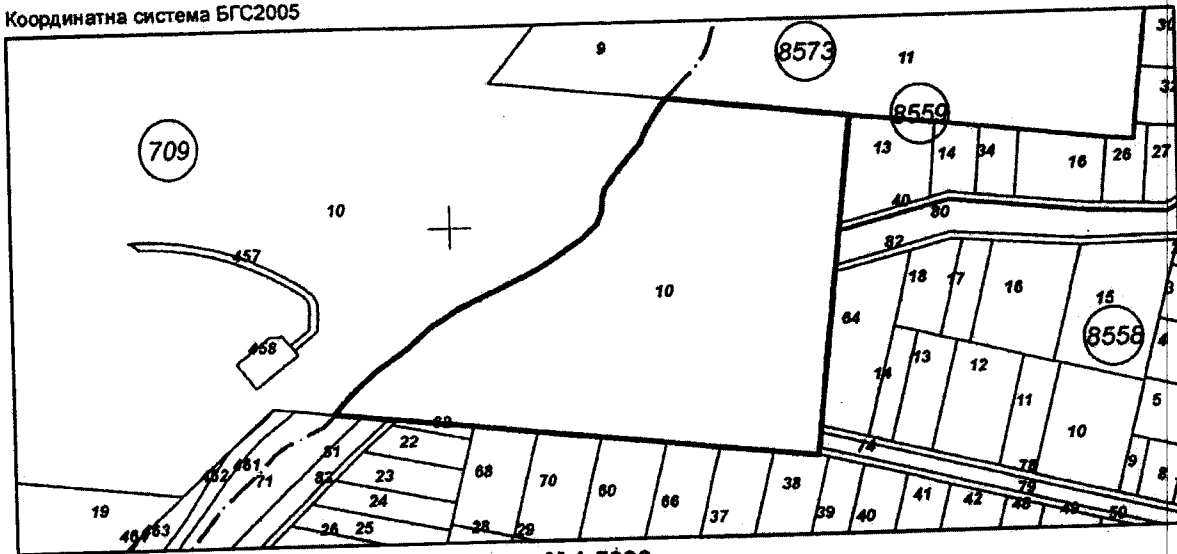
1618, кв. "ПАВЛОВО", Ул. "МУСАЛА" №1, 02/8188374; Факс: 02/9557266.
sofia@cadastre.bg, БУЛСТАТ:130362903

**СКИЦА НА ПОЗЕМЛЕН ИМОТ
№ 15-24817-20.01.2016 г.**

Поземлен имот с идентификатор **68134.8573.10**

Гр. София, общ. Столична, обл. София (столица)
По кадастралната карта и кадастралните регистри, одобрени със Заповед РД-18-61/27.09.2010 г.
на **ИЗПЪЛНИТЕЛЕН ДИРЕКТОР НА АГКК**
Последно изменение със заповед: няма издадена заповед за изменение в КККР
Адрес на поземления имот: гр. София, район Кремиковци, кв. "Враждебна"
Площ: **49541 кв.м**
Трайно предназначение на територията: Територия на транспорта
Начин на трайно ползване: За летище, аерогара

Координатна система БГС2005



М 1:5000

Стар идентификатор: няма
Номер по предходен план: няма
Съседни: 68134.709.461, 68134.8558.71, 68134.8558.81, 68134.8558.62, 68134.8558.68, 68134.8558.83,
68134.8558.70, 68134.8558.60, 68134.8558.66, 68134.8558.37, 68134.8558.38, 68134.8558.79,
68134.8558.74, 68134.8558.78, 68134.8558.64, 68134.8558.82, 68134.8558.80, 68134.8559.40,
68134.8559.13, 68134.8573.11, 68134.709.9, 68134.709.10


Собственици:

1. **МИНИСТЕРСТВО НА ТРАНСПОРТА, ИНФ.ТЕХНОЛОГИИ И СЪОБЩ**

Няма данни за идеалните части
Акт за публична държавна собственост (при първоначална регистр.) № 03296 рег. 3296 от 27.11.2002г.
издаден от ОБЛАСТЕН УПРАВИТЕЛ

Носители на други вещни права:
няма данни

Скица № 15-24817-20.01.2016 г. издадена въз основа на документ с входящ № 15904-20.01.2016 г.






РЕПУБЛИКА БЪЛГАРИЯ

МИНИСТЕРСТВО НА РЕГИОНАЛНО РАЗВИТИЕ И БЛАГОУСТРОЙСТВОТО

ОБЛАСТ СОФИЯ ГРАД

Вписано в книгите за вписване
оп. 20.16.з. по XLIX № 179
Вх. рег. № 21438

УТВЪРЖДАВАМ:.....
/подпис и печат/



ОБЛАСТЕН УПРАВИТЕЛ:
Веселин Пенев
/име и фамилия/

Вписване по ЗСАВ
Служба по вписванията:
СЪДИЯ ПО ВПИСВАНИЯТА:
.....
/име и фамилия/


АКТ № 09091

ЗА ПУБЛИЧНА ДЪРЖАВНА СОБСТВЕНОСТ

Регистър
Досие /РЗ 0412/12¹³/12.02.2016г.

1. ДАТА НА СЪСТАВЯНЕ	11.04.2016 г.
2. ПРАВНО ОСНОВАНИЕ	Чл. 43а от Закона за гражданското въздухоплаване, чл. 2, ал. 2, чл. 68, ал. 1 и чл. 71, ал. 1 от ЗДС, във връзка с чл. 103 и чл. 104 от ППЗДС
3. ВИД И ОПИСАНИЕ НА ИМОТА	<p>Поземлен имот с идентификатор 68134.709.16 (шест осем едно три четири, точка, седем нула девет, точка, едно шест) с площ 24 281 (двадесет и четири хиляди двеста осемдесет и един) кв.м., начин на трайно ползване: за летище, аерогара, заедно с построените в имота:</p> <p>1. Сграда с идентификатор 68134.709.16.1 (шест осем едно три четири, точка, седем нула девет, точка, едно шест, точка, едно) със застроена площ от 9 586 (девет хиляди петстотин осемдесет и шест) кв.м., на два етажа, с предназначение: сграда на транспорта, съгласно скица № 15-104729/07.03.2016г. на СГКК-ПРОДЪЛЖАВА В ЗАБЕЛЕЖКИ</p>
4. МЕСТОНАХОЖДЕНИЕ НА ИМОТА	обл.София–град, общ. Столична, гр. София, р-н „Слатина“, поземлен имот с идентификатор 68134.709.16 (шест осем едно три четири, точка, седем нула девет, точка, едно шест) по кад. карта и кад. регистри, одобрени със Заповед № РД-18-85/26.11.2015г. на Изпълнителния директор на АГКК, съгласно скица № 15-24751/20.01.2016г. на СГКК-гр.София, номер по предходен план: квартал: 2, парцел: IV.
5. ГРАНИЦИ НА ИМОТА	Граници на имота ПИ 68134.709.16: ПИ 68134.709.15, ПИ 68134.709.16, ПИ 68134.709.17, ПИ 68134.709.18, ПИ 68134.709.19
6. ДАНЪЧНА ОЦЕНКА НА ИМОТА КЪМ МОМЕНТА НА УТВЪРЖДАВАНЕ НА АКТА:	545 836,90 лв. (петстотин четиридесет и пет хиляди осемстотин тридесет и шест лева и 90 ст.); ПРОДЪЛЖАВА В ЗАБЕЛЕЖКИ

ВАЖНО С ОРИГИНАЛА



26.04.2016 г.

7. БИВШИ СОБСТВЕНИК НА ИМОТА	Държавата
8. СЪСОБСТВЕНИЦИ	Няма
9. НОМЕР И ДАТА НА СЪСТАВЕНИ ПО – РАНО АКТОВЕ	АДС №№ 3880 (13657)/11.11.1986г., 3860 (13631)/09.1986г., 3914 (13848)/06.10.1987г. на „Васил Левски“ НС и АДС № 01865/13.12.1999г., одобрен от Областен управител на област София.

10. ПРЕДОСТАВЕНИ ПРАВА ЗА УПРАВЛЕНИЕ:

МИНИСТЕРСТВО НА ТРАНСПОРТА, ИНФОРМАЦИОННИТЕ ТЕХНОЛОГИИ И СЪОБЩЕНИЯТА

11. ПРЕДОСТАВЕНИ ПРАВА НА ДРУГО ЗАКОНОВО ОСНОВАНИЕ:

12. АКТОСЪСТАВИТЕЛ:

- Даниела Христова Десева – главен експерт в отдел ДС


[Signature]
/ПОДПИС/

13. ЗАБЕЛЕЖКИ:

Продължение от раздел „3. Вид и описание на имота“:

гр. София, представляваща – **Пътнически терминал 1 „Заминаващи“**, състояща се от :

- Терминал 1 „Заминаващи“, кота ±0,00 м., с площ 5 751,27 (пет хиляди седемстотин петдесет и едно цяло двадесет и седем стотни) кв.м., включваща: салони с площ 3 266,12 (три хиляди двеста шестдесет и шест цяло и дванадесет стотни) кв.м. магазини с площ 421,10 (четиристотин двадесет и едно цяло и десет стотни) кв.м; кафе-бар с площ 276,16 (двеста седемдесет и шест цяло и шестнадесет стотни) кв.м.; офиси с площ 635,16 (шестстотин тридесет и пет цяло и шестнадесет стотни) кв.м., помещения ленти, ел. табла, багажно с площ 878,69 (осемстотин седемдесет и осем цяло шестдесет и девет стотни) кв.м., коридори и стълби с площ 138,75 (сто тридесет и осем цяло седемдесет и пет стотни) кв.м.; тоалетни с площ 135,29 (сто тридесет и пет цяло двадесет и девет стотни) кв.м;
- Терминал 1 „Заминаващи“ ниво галерия кота +3,70 (плюс три цяло и седемдесет стотни) м. с площ 381,44 (триста осемдесет и едно цяло четиридесет и четири стотни) кв.м., включваща: Галерия-кафе с площ 246 (двеста четиридесет и шест) кв.м., офиси с площ 67,87 (шестдесет и седем цяло, осемдесет и седем стотни) кв.м., тоалетни с площ 16,07 (шестнадесет цяло и седем стотни) кв.м., коридор с площ 3,72 (три цяло седемдесет и две стотни) кв.м., техническо помещение с площ 47,78 (четиридесет и седем цяло седемдесет и осем стотни) кв.м.;
- Администрация кота +4,00 (плюс четири) м. западна част, с площ 1 118,92 (хиляда сто и осемнадесет цяло деветдесет и две стотни) кв.м., включваща: офиси с площ 557,60 (петстотин петдесет и седем цяло и шестдесет стотни) кв.м., зали с площ 277,80 (двеста седемдесет и седем цяло и осемдесет стотни) кв.м., коридор и стълби с площ 247,42 (двеста четиридесет и седем цяло четиридесет и две стотни) кв.м., тоалетни с площ 36,10 (тридесет и шест цяло и десет стотни) кв.м.;
- Администрация кота +4,00 (плюс четири) м. източна част, с площ 496,10 (четиристотин деветдесет и шест цяло и десет стотни) кв.м., включваща: офиси с площ 319,80 (триста и деветнадесет цяло и осемдесет стотни) кв.м., коридор и стълби с площ 145,60 (сто четиридесет и пет цяло и шестдесет стотни) кв.м., тоалетни с площ 30,70 (тридесет цяло и седемдесет стотни) кв.м.;




ПРОДЪЛЖАВА НА ЛИСТ 2

ВАЖНО С ОРИГИНАЛА

26.04.2016г. *[Signature]*

УТВЪРЖДАВАМ:

ОБЛАСТЕН УПРАВИТЕЛ: **ВЕСЕЛИН ПЕНЕВ**



ЛИСТ 2 на АДС № 09091 / 11.04. 2016г.

Продължение от раздел „3. Вид и описание на имота“:

- Ресторант и кухня на кота +4.00 (плюс четири) м. с площ 1 037,92 (хиляда и тридесет и седем цяло деветдесет и две стотни) кв.м., включващ: първо ниво с площ 826,67 (осемстотин двадесет и шест цяло шестдесет и седем стотни) кв.м. и второ ниво с площ 211,25 (двеста и единадесет цяло двадесет и пет стотни) кв.м.;
- Администрация кота +7.00 (плюс седем) м. западна част, с площ 1 009,90 (хиляда и девет цяло и деветдесет стотни) кв.м., включваща: офиси с площ 872,40 (осемстотин седемдесет и две цяло и четиридесет стотни) кв.м., коридор и стълби с площ 115 (сто и петнадесет) кв.м., тоалетни с площ 22,50 (двадесет и две цяло и петдесет стотни) кв.м.;
- Терминал 1 „Заминаващи“ сутерен кота -2.80 (минус две цяло и осемдесет стотни) м. с площ 3 024,07 (три хиляди двадесет и четири цяло и седем стотни) кв.м., включваща: складове, работилници, котелно с площ 2 345,67 (две хиляди триста четиридесет и пет цяло шестдесет и седем стотни) кв.м., коридори и стълби с площ 660,40 (шестстотин и шестдесет цяло и четиридесет стотни) кв.м., тоалетни с площ 18 (осемнадесет) кв.м.;
- VIP с площ 482,59 (четиристотин осемдесет и две цяло петдесет и девет стотни) кв.м., включваща: салони с площ 252,79 (двеста петдесет и две цяло седемдесет и девет стотни) кв.м., офиси с площ 50,64 (петдесет цяло шестдесет и четири стотни) кв.м., фоайе с площ 63,43 (шестдесет и три цяло четиридесет и три стотни) кв.м., коридори и стълби с площ 97,83 (деветдесет и седем цяло осемдесет и три стотни) кв.м., тоалетни с площ 17,90 (седемнадесет цяло и деветдесет стотни) кв.м.,
обща разгъната застроена площ от 13 302,21 (тринадесет хиляди триста и две цяло двадесет и една стотни) кв.м.;

2. Сграда с идентификатор 68134.709.16.2 (шест осем едно три четири, точка, седем нула девет, точка, едно шест, точка, две) със застроена площ от 12 (дванадесет) кв.м., на един етаж, с предназначение: друг вид производствена, складова, инфраструктурна сграда, съгласно скица № 15-104707/07.03.2016г. на СГКК-гр.София;

3. Сграда с идентификатор 68134.709.16.3 (шест осем едно три четири, точка, седем нула девет, точка, едно шест, точка, три) със застроена площ от 15 (петнадесет) кв.м., на един етаж, с предназначение: друг вид производствена, складова, инфраструктурна сграда, съгласно скица № 15-104674/07.03.2016г. на СГКК-гр.София;

4. Сграда с идентификатор 68134.709.16.4 (шест осем едно три четири, точка, седем нула девет, точка, едно шест, точка, четири) със застроена площ от 24 (двадесет и четири) кв.м., на един етаж, с предназначение: друг вид производствена, складова, инфраструктурна сграда, съгласно скица № 15-104699/07.03.2016г. на СГКК-гр.София.

Продължение от раздел „6. Данъчна оценка на имота към момента на утвърждаване на акта“:

- 2. Сграда с идентификатор 68134.709.16.1 – 6 040 919,00 лв. (шест милиона и четиридесет хиляди деветстотин и деветнадесет лева);
- 3. Сграда с идентификатор 68134.709.16.2 – 1 812,30 лв. (хиляда осемстотин и дванадесет лева и 30 ст.);
- 4. Сграда с идентификатор 68134.709.16.3 – 2 651,50 лв. (две хиляди шестстотин и петдесет и един лева и 50 ст.);



ВАЖНО С ОПРИКАЖДА

26.04.2016г.




5. Сграда с идентификатор 68134.709.16.4 – 4 242,40 лв. (четири хиляди двеста четиридесет и два лева и 40 ст.),
или общо 6 595 462,10 лв. (шест милиона петстотин деветдесет и пет хиляди четиристотин шестдесет и два лева и 10 ст.), съгласно удостоверение за данъчна оценка по чл. 3, ал. 2 от приложение № 2 към ЗМДТ с изх.№ 7221012028/25.03.2016 г. на СО-Дирекция общински приходи, отдел ОП Слатина.

ОБЛАСТЕН УПРАВИТЕЛ: **ВЕСЕЛИН ДЕНЕВ**



26.04.2016 г.





АГЕНЦИЯ ПО ГЕОДЕЗИЯ,
КАРТОГРАФИЯ И КАДАСТЪР

СЛУЖБА ПО ГЕОДЕЗИЯ, КАРТОГРАФИЯ И КАДАСТЪР - ГР. СОФИЯ

1618, кв. "ПАВЛОВО", Ул. "МУСАЛА" №1, 02/8188374; Факс: 02/9557266,
sofia@cadastre.bg, БУЛСТАТ:130362903

София 1618, кв. "ПАВЛОВО", Ул. "МУСАЛА" №1, 02/8188374; Факс: 02/9557266,
sofia@cadastre.bg, БУЛСТАТ:130362903

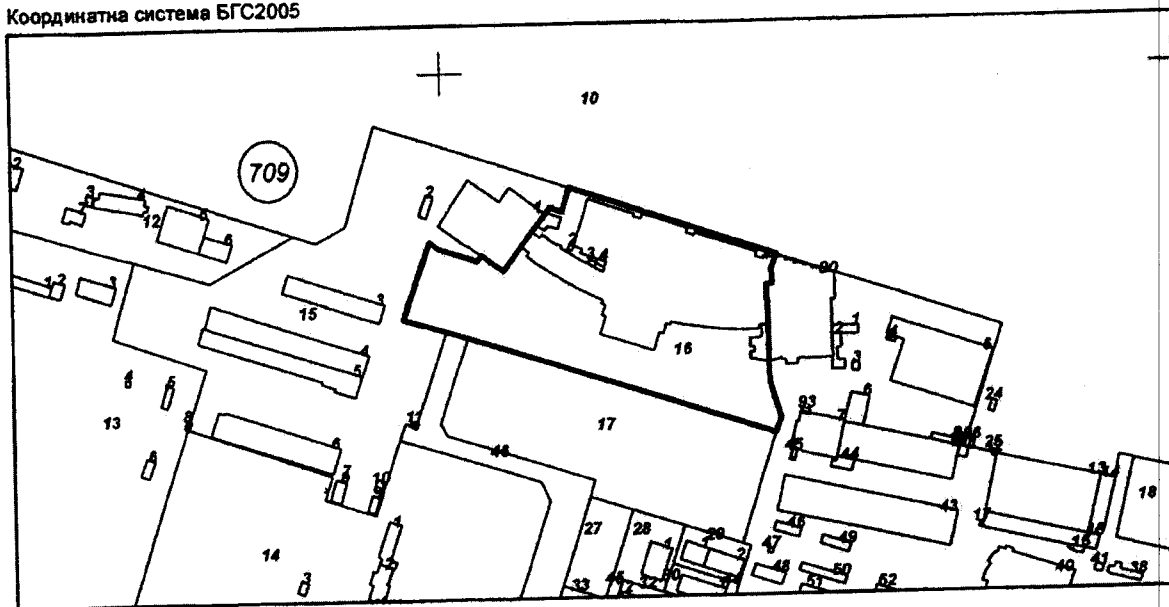
7

**СКИЦА НА ПОЗЕМЛЕН ИМОТ
№ 15-24751-20.01.2016 г.**

Поземлен имот с идентификатор 68134.709.16

Гр. София, общ. Столична, обл. София (столица)
По кадастралната карта и кадастралните регистри, одобрени със Заповед № РД-18-85/26.11.2015 г.
на **ИЗПЪЛНИТЕЛЕН ДИРЕКТОР НА АГКК**
Последно изменение със заповед: няма издадена заповед за изменение в КККР
Адрес на поземления имот: гр. София, район Слатина
Площ: 24281 кв.м
Трайно предназначение на територията: Урбанизирана
Начин на трайно ползване: За летище, аерогара

Координатна система БГС2005



М 1:5000

Стар идентификатор: няма
Номер по предходен план: квартал: 2, парцел: IV
Съседни: 68134.709.15, 68134.709.46, 68134.709.17, 68134.709.18, 68134.709.10

Собственици:
1. **ДЪРЖАВАТА**
площ 4375000 кв.м. от правото на собственост
Акт за държавна собственост № 3880 от 11.11.1986г., издаден от **ОБЩИНСКИ НАРОДЕН СЪВЕТ**

Носители на други вещни права:
няма данни

Скица № 15-24751-20.01.2016 г. издадена въз основа на
документ с входен № 01-15904-20.01.2016 г.

Иван Г. Караджов




**АГЕНЦИЯ ПО ГЕОДЕЗИЯ,
КАРТОГРАФИЯ И КАДАСТЪР**

ОПИСАНИЕ НА ПЛОЩАД
№ 15-24751-20.01.2016
КАДАСТЪР № 01-15904-20.01.2016

Сгради, които попадат върху имота

1. Сграда 68134.709.16.1: застроена площ 9586 кв.м., брой етажи 2, предназначение: Сграда на транспорта
2. Сграда 68134.709.16.2: застроена площ 12 кв.м., брой етажи 1, предназначение: Друг вид производствена, складова, инфраструктурна сграда
3. Сграда 68134.709.16.3: застроена площ 15 кв.м., брой етажи 1, предназначение: Друг вид производствена, складова, инфраструктурна сграда
4. Сграда 68134.709.16.4: застроена площ 24 кв.м., брой етажи 1, предназначение: Друг вид производствена, складова, инфраструктурна сграда



Скица № 15-24751-20.01.2016 г. издадена въз основа на документ с входящ № 01-15904-20.01.2016 г.

Инж. Г. Кереманова




№ 415112 + 415121
 вписано в книгата за вписване
 15.04 2015 г. том XLIX № 157
 вх. рег. № 21481

РЕПУБЛИКА БЪЛГАРИЯ

МИНИСТЕРСТВО НА РЕГИОНАЛНОТО РАЗВИТИЕ И БЛАГОУСТРОЙСТВОТО

ОБЛАСТ СОФИЯ ГРАД

УТВЪРЖДАВАМ:
 /подпис и печат/



Вписване по ЗСЛВ
 Служба по вписванията:

СЪДИЯ ПО ВПИСВАНИЯТА:

 /име и фамилия/

ОБЛАСТЕН УПРАВИТЕЛ:
 Веселин Пенев
 /име и фамилия/


А К Т № 09093

ЗА ПУБЛИЧНА ДЪРЖАВНА СОБСТВЕНОСТ

Регистър
 Досие /РЗ 0412/12¹³/12.02.2016г.

1. ДАТА НА СЪСТАВЯНЕ	11.04.2016г.
2. ПРАВНО ОСНОВАНИЕ	Чл. 43а от Закона за гражданското въздухоплаване, чл. 2, ал. 2, чл. 68, ал. 1 и чл. 71, ал. 1 от ЗДС, във връзка с чл. 103 и чл. 104 от ППЗДС, РМС № 849 от 12 октомври 2012г. и РМС № 471 от 26 юни 2015г.
3. ВИД И ОПИСАНИЕ НА ИМОТА	<p>Поземлен имот с идентификатор 68134.709.19 (шест осем едно три четири, точка, седем нула девет, точка, едно девет) с площ 359 332 (триста петдесет и девет хиляди триста тридесет два) кв.м., начин на трайно ползване: за летище, аерогара, заедно с построените в имота:</p> <p>1. Сграда с идентификатор 68134.709.19.1 (шест осем едно три четири, точка, седем нула девет, точка, едно девет, точка, едно) със застроена площ от 29 887 (двадесет и девет хиляди осемстотин осемдесет и седем) кв.м., на два етажа, с предназначение: сграда на транспорта, съгласно скица № 15-104630/07.03.2016г. на СГКК - гр.София (Пътнически терминал 2);</p>
4. МЕСТОНАХОЖДЕНИЕ НА ИМОТА	<p>ПРОДЪЛЖАВА В ЗАБЕЛЕЖКИ</p> <p>обл. София-град, общ. Столична, гр. София, р-н „Слатина“, поземлен имот с идентификатор 68134.709.19 (шест осем едно три четири, точка, седем нула девет, точка, едно девет) по кад. карта и кад. регистри, одобрени със Заповед № РД-18-85/26.11.2015г. на Изпълнителния директор на АГКК, съгласно скица № 15-24755/20.01.2016г. на СГКК-гр.София, номер по предходен план: квартал: 2, парцел: XV.</p>
5. ГРАНИЦИ НА ИМОТА	<p>Граници на ПИ 68134.709.19: ПИ 68134.709.18, ПИ 68134.709.42, ПИ 68134.709.49, ПИ 68134.709.26, ПИ 68134.709.48, ПИ 68134.709.41, ПИ 68134.709.47, ПИ 68134.709.43</p> <p>ПРОДЪЛЖАВА В ЗАБЕЛЕЖКИ</p>
6. ДАНЪЧНА ОЦЕНКА НА ИМОТА КЪМ МОМЕНТА НА УТВЪРЖДАВАНЕ НА АКТА:	<p>1. ПИ 68134.709.19 (осем милиона седемдесет и седем хиляди седемстотин осемдесет и три лева и 40 ст.);</p> <p>26.04.2016г.</p> <p>ПРОДЪЛЖАВА В ЗАБЕЛЕЖКИ</p>

ВАРНО С ОРИГИНАЛА



7. БИВШ СОБСТВЕНИК НА ИМОТА	Държавата
8. СЪСОБСТВЕНИЦИ	Няма
9. НОМЕР И ДАТА НА СЪСТАВЕНИ ПО – РАНО АКТОВЕ	АДС № 03880 (13657)/11.11.1986г. на „Васил Левски“НС, АДС №№ 0086/07.02.1997г. и 03210/21.08.2002г., одобрени от Областен управител на Област София.

10. ПРЕДОСТАВЕНИ ПРАВА ЗА УПРАВЛЕНИЕ:

МИНИСТЕРСТВО НА ТРАНСПОРТА, ИНФОРМАЦИОННИТЕ ТЕХНОЛОГИИ И СЪОБЩЕНИЯТА

11. ПРЕДОСТАВЕНИ ПРАВА НА ДРУГО ЗАКОНОВО ОСНОВАНИЕ:

12. АКТОСЪСТАВИТЕЛ:

- Даниела Христова Десева – главен експерт в отдел ДС

.....
/подпис/

13. ЗАБЕЛЕЖКИ:

Продължение от раздел „3. Вид и описание на имота“:

2. Сграда с идентификатор 68134.709.19.2 (шест осем едно три четири, точка, седем нула девет, точка, едно девет, точка, две) със застроена площ от 8 110 (осем хиляди сто и десет) кв.м., на четири етажа, с предназначение: хангар, депо, гараж, съгласно скица № 15-104656/07.03.2016г. на СГКК-гр.София (паркинг – гараж, Пътнически терминал 2);

3. Сграда с идентификатор 68134.709.19.3 (шест осем едно три четири, точка, седем нула девет, точка, едно девет, точка, три) със застроена площ от 192 (сто деветдесет и два) кв.м., на един етаж, с предназначение: сграда за водоснабдяване и/или канализация, съгласно скица № 15-104649/07.03.2016г. на СГКК-гр.София (помпена станция);


4. Сграда с идентификатор 68134.709.19.4 (шест осем едно три четири, точка, седем нула девет, точка, едно девет, точка, четири) със застроена площ от 65 (шестдесет и пет) кв.м., на един етаж, с предназначение: сграда за водоснабдяване и/или канализация, съгласно скица № 15-104618/07.03.2016г. на СГКК-гр.София;

5. Сграда с идентификатор 68134.709.19.5 (шест осем едно три четири, точка, седем нула девет, точка, едно девет, точка, пет) със застроена площ от 42 (четиридесет и два) кв.м., на един етаж, с предназначение: друг вид производствена, складова, инфраструктурна сграда, съгласно скица № 15-104712/07.03.2016г. на СГКК-гр.София (билетен пункт – паркинг);

6. Сграда с идентификатор 68134.709.19.6 (шест осем едно три четири, точка, седем нула девет, точка, едно девет, точка, шест) със застроена площ от 41 (четиридесет и един) кв.м., на един етаж, с предназначение: друг вид производствена складова, инфраструктурна сграда, съгласно скица № 15-104595/07.03.2016г. на СГКК-гр.София (сграда на охраната);

7. Сграда с идентификатор 68134.709.19.8 (шест осем едно три четири, точка, седем нула девет, точка, едно девет, точка, осем) със застроена площ от 214 (двеста и четиринадесет) кв.м., на един етаж, с предназначение: сграда за водоснабдяване и/или канализация, съгласно скица № 15-104589/07.03.2016г. на СГКК-гр.София (абонатна станция);

ОБЛАСТНА АДМИНИСТРАЦИЯ
ОБЛАСТ СОФИЯ



ПРОДЪЛЖАВА НА ЛИСТ 2

26 04 2016.

УТВЪРЖДАВАМ:
(попис и печат)
ОБЛАСТЕН УПРАВИТЕЛ: ВЕСЕЛИН ПЕНЕВ
(име и фамилия)

ЛИСТ 2 на АДС № 09093 / 11.04. 2016г.

Продължение от раздел „3. Вид и описание на имота“:

8. Сграда с идентификатор 68134.709.19.9 (шест осем едно три четири, точка, седем нула девет, точка, едно девет, точка, девет) със застроена площ от 489 (четиристотин осемдесет и девет) кв.м., на един етаж, с предназначение: сграда за водоснабдяване и/или канализация, съгласно скица № 15-104586/07.03.2016г. на СГКК-гр.София (помпена станция);

9. Сграда с идентификатор 68134.709.19.10 (шест осем едно три четири, точка, седем нула девет, точка, едно девет, точка, едно нула) със застроена площ от 126 (сто двадесет и шест) кв.м., на един етаж, с предназначение: сграда за енергопроизводство, съгласно скица № 15-104596/07.03.2016г. на СГКК-гр.София (трансформаторна станция).

Продължение от раздел „5. Граници на имота“:

ПИ 68134.709.465, ПИ 68134.709.464, ПИ 68134.709.463, ПИ 68134.709.10, ПИ 68134.709.20.

Продължение от раздел „6. Данъчна оценка на имота към момента на утвърждаване на акта“:

- Сграда с идентификатор 68134.709.19.1 – 42 742 209,20 лв. (четиридесет и два милиона седемстотин четиридесет и две хиляди двеста и девет лева и 20 ст.);
- Сграда с идентификатор 68134.709.19.2 – 16 300 241,00 лв. (шестнадесет милиона триста хиляди двеста четиридесет и един лева);
- Сграда с идентификатор 68134.709.19.3 – 96 400,60 лв. (деветдесет и шест хиляди и четиристотин лева и 60 ст.);
- Сграда с идентификатор 68134.709.19.4 – 32 970,40 лв. (тридесет и две хиляди деветстотин и седемдесет лева и 40 ст.);
- Сграда с идентификатор 68134.709.19.5 – 22 563,80 лв. (двадесет и две хиляди петстотин шестдесет и три лева и 80 ст.);
- Сграда с идентификатор 68134.709.19.6 – 23 467,50 лв. (двадесет и три хиляди четиристотин шестдесет и седем лева и 50 ст.);
- Сграда с идентификатор 68134.709.19.8 – 111 744,40 лв. (сто и единадесет хиляди седемстотин четиридесет и четири лева и 40 ст.);
- Сграда с идентификатор 68134.709.19.9 – 260 251,60 лв. (двеста и шестдесет хиляди двеста петдесет и един лева и 60 ст.);
- Сграда с идентификатор 68134.709.19.10 – 96 867,60 лв. (деветдесет и шест хиляди осемстотин шестдесет и седем лева и 60 ст.),
или общо - 67 764 499,50 лв. (шестдесет и седем милиона седемстотин шестдесет и четири хиляди четиристотин деветдесет и девет лева и 50 ст.), съгласно удостоверение за данъчна оценка по чл. 3, ал. 2 от приложение № 2 към ЗМДТ с изх. № 722/01.2016/25.03.2016 г. на СО-Дирекция общински приходи, отдел ОП Слатина.

ЗАБЕЛЕЖКИ:

- Върху ПИ 68134.709.19 има сграда, която не е предмет на настоящия акт, а именно:
- Сграда с идентификатор 68134.709.19.7 със застроена площ от 145 кв.м. на един етаж, с предназначение: друг вид производствена складова, инфраструктурна сграда, съгласно скица № 15-104592/07.03.2016г. на СГКК-гр.София (сградата е разположена ПИ 68134.709.10 и ПИ 68134.709.19 и принадлежи към ПИ 68134.709.19).

ВАРНО С ОБЩИНАТА

ОБЛАСТЕН УПРАВИТЕЛ:

ВЕСЕЛИН ПЕНЕВ

16.04.2016г.



АГЕНЦИЯ ПО ГЕОДЕЗИЯ,
КАРТОГРАФИЯ И КАДАСТЪР

София 1000
1000 027015
КАДАСТЪР БГ • CADASTRE.BG

СЛУЖБА ПО ГЕОДЕЗИЯ, КАРТОГРАФИЯ И КАДАСТЪР - ГР. СОФИЯ

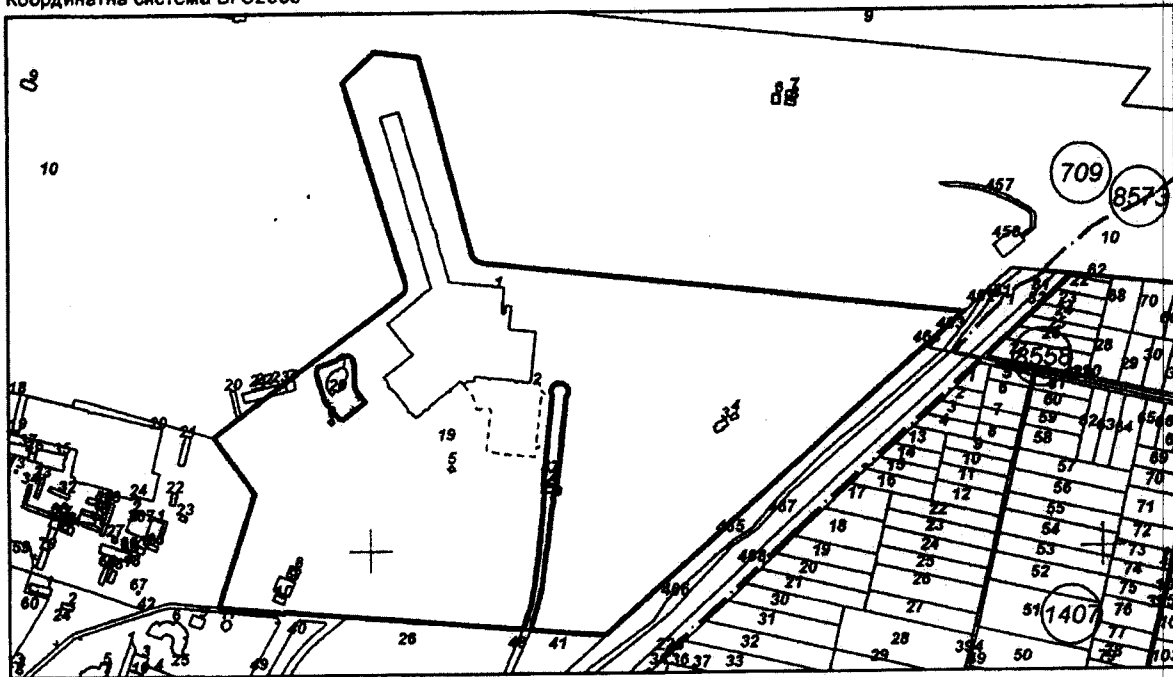
1618, кв. "ПАВЛОВО", Ул. "МУСАЛА" №1, 02/8188374; Факс: 02/9557266,
sofia@cadastre.bg, БУЛСТАТ:130362903

СКИЦА НА ПОЗЕМЛЕН ИМОТ
№ 15-24755-20.01.2016 г.

Поземлен имот с идентификатор 68134.709.19

Гр. София, общ. Столична, обл. София (столица)
По кадастралната карта и кадастралните регистри, одобрени със Заповед № РД-18-85/26.11.2015 г.
на ИЗПЪЛНИТЕЛЕН ДИРЕКТОР НА АГКК
Последно изменение със заповед: няма издадена заповед за изменение в КККР
Адрес на поземления имот: гр. София, район Слатина
Площ: 359332 кв.м
Трайно предназначение на територията: Урбанизирана
Начин на трайно ползване: За летище, аерогара

Координатна система БГС2005



М 1:10000

Стар идентификатор: няма
Номер по предходен план: квартал: 2, парцел: XV
Съседни: 68134.709.18, 68134.709.42, 68134.709.49, 68134.709.26, 68134.709.48, 68134.709.41,
68134.709.47, 68134.709.465, 68134.709.464, 68134.709.463, 68134.709.10, 68134.709.20

Собственици:

1. МИНИСТЕРСТВО НА ТРАНСПОРТА И СЪОБЩЕНИЯТА


площ 362899 кв.м. от правото на собственост

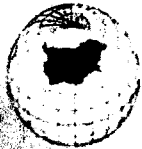
Акт за държавна собственост № 03210 от 21.08.2002г., издаден от ОБЛАСТЕН УПРАВИТЕЛ НА ОБЛАСТ СОФИЯ

Носители на други вещни права:

няма данни

Скица № 15-24755-20.01.2016 г. издадена въз основа на документ с входящ № 01-15904-20.01.2016 г.




/инж. П. Караджова/



**АГЕНЦИЯ ПО ГЕОДЕЗИЯ,
КАРТОГРАФИЯ И КАДАСТЪР**

Сградни обекти
№ 07/2016 г.
КАДАСТЪР
СГРАДИ

- Сгради, които попадат върху имота
1. Сграда 68134.709.19.1: застроена площ 29887 кв.м., брой етажи 2, предназначение: Сграда на транспорта
 2. Сграда 68134.709.19.2: застроена площ 8110 кв.м., брой етажи 4, предназначение: Хангар, депо, гараж
 3. Сграда 68134.709.19.3: застроена площ 192 кв.м., брой етажи 1, предназначение: Сграда за водоснабдяване и/или канализация
 4. Сграда 68134.709.19.4: застроена площ 65 кв.м., брой етажи 1, предназначение: Сграда за водоснабдяване и/или канализация
 5. Сграда 68134.709.19.5: застроена площ 42 кв.м., брой етажи 1, предназначение: Друг вид производствена, складова, инфраструктурна сграда
 6. Сграда 68134.709.19.6: застроена площ 41 кв.м., брой етажи 1, предназначение: Друг вид производствена, складова, инфраструктурна сграда
 7. Сграда 68134.709.19.7: застроена площ 145 кв.м., брой етажи 1, предназначение: Друг вид производствена, складова, инфраструктурна сграда
 8. Сграда 68134.709.19.8: застроена площ 214 кв.м., брой етажи 1, предназначение: Сграда за водоснабдяване и/или канализация
 9. Сграда 68134.709.19.9: застроена площ 489 кв.м., брой етажи 1, предназначение: Сграда за водоснабдяване и/или канализация
 10. Сграда 68134.709.19.10: застроена площ 126 кв.м., брой етажи 1, предназначение: Сграда за енергопроизводство



инж. П. Караджова

405156 9




Вписано в книгите за вписване
от 15.04.2016 г. в. м.с. № 148
Вх. рег. № 21443

РЕПУБЛИКА БЪЛГАРИЯ

МИНИСТЕРСТВО НА РЕГИОНАЛНОТО РАЗВИТИЕ И БЛАГОУСТРОЙСТВОТО

ОБЛАСТ СОФИЯ ГРАД

УТВЪРЖДАВАМ:
/подпис и печат/



Вписване по ЗСПВ
Служба по вписванията

ОБЛАСТЕН УПРАВИТЕЛ:
Веселин Пенев
/име и фамилия/

СЪДИЯ ПО ВПИСВАНИЯТА:
.....
/име и фамилия/




А К Т № 09094

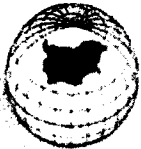
ЗА ПУБЛИЧНА ДЪРЖАВНА СОБСТВЕНОСТ

Регистър
Досие /РЗ 0412/12/2013г.

1. ДАТА НА СЪСТАВЯНЕ	11. сеп. 2016 г.
2. ПРАВНО ОСНОВАНИЕ	Чл. 43а от Закона за гражданското въздухоплаване, чл. 2, ал. 2, чл. 68, ал. 1 и чл. 71, ал. 1 от ЗДС, във връзка с чл. 103 и чл. 104 от ППЗДС, РМС № 849 от 12 октомври 2012г. и РМС № 471 от 26 юни 2015г.
3. ВИД И ОПИСАНИЕ НА ИМОТА	Поземлен имот с идентификатор 68134.709.26 (шест осем едно три четири, точка, седем нула девет, точка, две шест) с площ от 73 500 (седемдесет и три хиляди и петстотин) кв.м., начин на трайно ползване: за друг поземлен имот за движение и транспорт.
4. МЕСТОНАХОЖДЕНИЕ НА ИМОТА	обл. София-град, общ. Столична, гр. София, р-н „Слатина“, поземлен имот с идентификатор 68134.709.26 (шест осем едно три четири, точка, седем нула девет, точка, две шест) по кад. карта и кад. регистри, одобрени със Заповед № РД-18-85/26.11.2015г. на Изпълнителния директор на АГКК, съгласно скица № 15-24767/20.01.2016г. на СГКК-гр.София (номер по предходен план: квартал: 2, парцел: XVI).
5. ГРАНИЦИ НА ИМОТА	Граници на ПИ 68134.709.26: ПИ 07106.1401.1004, ПИ 07106.1401.1005, ПИ 68134.709.48, ПИ 68134.709.47, ПИ 68134.709.49, ПИ 68134.709.49, ПИ 68134.709.50.
6. ДАНЪЧНА ОЦЕНКА НА ИМОТА КЪМ МОМЕНТА НА УТВЪРЖДАВАНЕ НА АКТА:	2062350,00 (два милиона шестдесет и пет хиляди триста и петдесет лева) съгласно удостоверение за данъчна оценка по чл. 3, ал. 2 от приложение № 2 към ЗМДТ с изх. № 17221012025/25.03.2016 г. на СО-Дирекция общински приходи, квартал ОН Слатина.

ВАЖНО С ОРИГИНАЛ

7. БИВШ СОБСТВЕНИК НА ИМОТА	Държавата
8. СЪСОБСТВЕНИЦИ	Няма
9. НОМЕР И ДАТА НА СЪСТАВЕНИ ПО – РАНО АКТОВЕ	АДС № 03211/21.08.2002г., одобрен от Областния управител на област София
10. ПРЕДОСТАВЕНИ ПРАВА ЗА УПРАВЛЕНИЕ: МИНИСТЕРСТВО НА ТРАНСПОРТА, ИНФОРМАЦИОННИТЕ ТЕХНОЛОГИИ И СЪОБЩЕНИЯТА	
11. ПРЕДОСТАВЕНИ ПРАВА НА ДРУГО ЗАКОНОВО ОСНОВАНИЕ:	
12. АКТОСЪСТАВИТЕЛ: - Даниела Христова Десева – главен експерт в отдел ДС	 /подпис/
13. ЗАБЕЛЕЖКИ:  26.04.2016г. 	



АГЕНЦИЯ ПО ГЕОДЕЗИЯ,
КАРТОГРАФИЯ И КАДАСТЪР

С О Б О Р Ш И Т Е Л Н А А С С Е М Б Л Е Я
02/818 83 83 ФАКС 02/955 83 33
КАДАСТЪР В Г Р А Д С О Ф И Я

СЛУЖБА ПО ГЕОДЕЗИЯ, КАРТОГРАФИЯ И КАДАСТЪР - ГР. СОФИЯ

1618, кв. "ПАВЛОВО", Ул. "МУСАЛА" №1, 02/8188374; Факс: 02/9557266,
sofia@cadastre.bg, БУЛСТАТ:130362903

СКИЦА НА ПОЗЕМЛЕН ИМОТ № 15-24767-20.01.2016 г.

Поземлен имот с идентификатор 68134.709.26

Гр. София, общ. Столична, обл. София (столица)

По кадастралната карта и кадастралните регистри, одобрени със Заповед № РД-18-85/26.11.2015 г.
на ИЗПЪЛНИТЕЛЕН ДИРЕКТОР НА АГКК

Последно изменение със заповед: няма издадена заповед за изменение в КККР

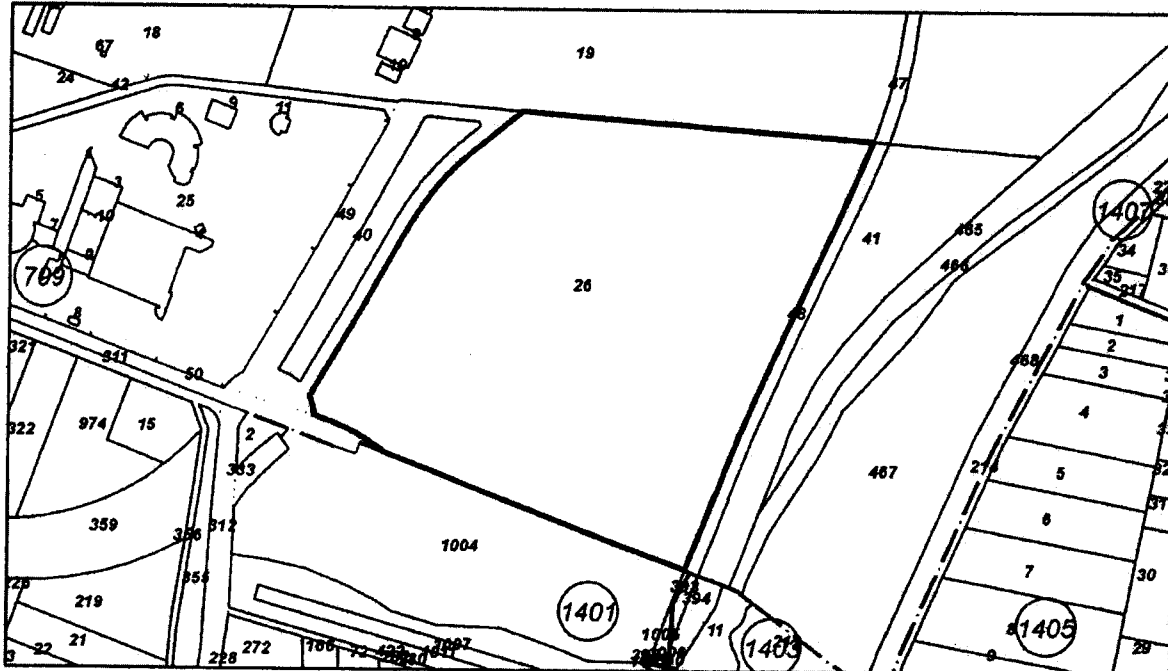
Адрес на поземления имот: гр. София, район Слатина

Площ: 73500 кв.м

Трайно предназначение на територията: Урбанизирана

Начин на трайно ползване: За друг поземлен имот за движение и транспорт

Координатна система БГС2005



М 1:5000

Стар идентификатор: няма

Номер по предходен план: квартал: 2, парцел: XVI

Съседни: 07106.1401.1004, 07106.1401.1005, 68134.709.48, 68134.709.47, 68134.709.19, 68134.709.49,
68134.709.50

Собственици:

1. МИНИСТЕРСТВО НА ТРАНСПОРТА И СЪОБЩЕНИЯТА

площ 85934 кв.м. от правото на собственост

Акт за държавна собственост № 03211 от 21.08.2002г., издаден от ОБЛАСТЕН УПРАВИТЕЛ НА ОБЛАСТ
СОФИЯ

Носители на други вещни права:

няма данни

Скица № 15-24767-20.01.2016 г. издадена въз основа на
документ с входен № 01-15904-20.01.2016 г.

ИЗДАНА Е НА ОСНОВА НА ДОКУМЕНТ С ВХОДЕН № 01-15904-20.01.2016 Г.


415184



Вписано в Кад. карта за Вписвания
№ 04.16.2.57
Област. №
Съдия: *Делю Кръстанов*

РЕПУБЛИКА БЪЛГАРИЯ

МИНИСТЕРСТВО НА РЕГИОНАЛНОТО РАЗВИТИЕ И БЛАГОУСТРОЙСТВОТО



УТВЪРЖДАВАМ: *[Signature]*
/подпис и печат/

Вписване по ЗСПВ
Служба по вписванията:

ОБЛАСТЕН УПРАВИТЕЛ:
Веселин Пенев
/име и фамилия/

СЪДИЯ ПО ВНИСВАНИЯТА:
Делю Кръстанов
/име и фамилия/


А К Т № 09095

ЗА ПУБЛИЧНА ДЪРЖАВНА СОБСТВЕНОСТ

Регистър
Досие /РЗ 0412/12¹³/12.02.2016г.

1. ДАТА НА СЪСТАВЯНЕ	11.04.2016 г.
2. ПРАВНО ОСНОВАНИЕ	Чл. 43а от Закона за гражданското въздухоплаване, чл. 2, ал. 2, чл. 68, ал. 1 и чл. 71, ал. 1 от ЗДС, във връзка с чл. 103 и чл. 104 от ППЗДС, РМС № 849 от 12 октомври 2012г. и РМС № 471 от 26 юни 2015г.
3. ВИД И ОПИСАНИЕ НА ИМОТА	Поземлен имот с идентификатор 68134.709.41 (шест осем едно три четири, точка, седем нула девет, точка, четири едно) с площ от 13 104 (тринадесет хиляди и сто и четири) кв.м., начин на трайно ползване: за друг поземлен имот за движение и транспорт.
4. МЕСТОНАХОЖДЕНИЕ НА ИМОТА	обл. София–град, общ. Столична, гр. София, р-н „Слатина“, поземлен имот с идентификатор 68134.709.41 (шест осем едно три четири, точка, седем нула девет, точка, четири едно) по кад. карта и кад. регистри, одобрени със Заповед № РД-18-85/26.11.2015г. на Изпълнителния директор на АГКК, съгласно скица № 15-24766/20.01.2016г. на СГКК-гр.София (номер по предходен план: квартал: 2, парцел: XVI).
5. ГРАНИЦИ НА ИМОТА	Граници на ПИ 68134.709.41: ПИ 68134.709.48, ПИ 07106.1403.393, ПИ 07106.1403.394, ПИ 07106.1403.11, ПИ 68134.709.466, ПИ 68134.709.465, ПИ 68134.709.47, ПИ 68134.709.49
6. ДАНЪЧНА ОЦЕНКА НА ИМОТА КЪМ МОМЕНТА НА УТВЪРЖДАВАНЕ НА АКТА:	368122.40 ЕЛВ (триста шестдесет и осем хиляди двеста двадесет и два лева и 40 ст.), съгласно удостоверение за данъчна оценка по чл. 3, ал. 2 от приложение № 2 към ЗМДТ с № 9087221012024/25.03.2016 г. на СО-Дирекция общински приходи, отдел ОП Слатина.

ВАРНО С ОБУПЧИНАТА



7. БИВШИ СОБСТВЕНИК НА ИМОТА	Държавата
8. СЪСОБСТВЕНИЦИ	Няма
9. НОМЕР И ДАТА НА СЪСТАВЕНИ ПО – РАНО АКТОВЕ	АДС № 03211/21.08.2002г., одобрен от Областния управител на област София

10. ПРЕДОСТАВЕНИ ПРАВА ЗА УПРАВЛЕНИЕ:

МИНИСТЕРСТВО НА ТРАНСПОРТА, ИНФОРМАЦИОННИТЕ ТЕХНОЛОГИИ И СЪОБЩЕНИЯТА

11. ПРЕДОСТАВЕНИ ПРАВА НА ДРУГО ЗАКОНОВО ОСНОВАНИЕ:

12. АКТОСЪСТАВИТЕЛ:


- Даниела Христова Десева – главен експерт в отдел ДС

[Signature]
.....
/подпис/

13. ЗАБЕЛЕЖКИ:

ВЯНО СОФИЯ

26.07.2016 г.



СЛУЖБА ПО ГЕОДЕЗИЯ, КАРТОГРАФИЯ И КАДАСТЪР - ГР. СОФИЯ

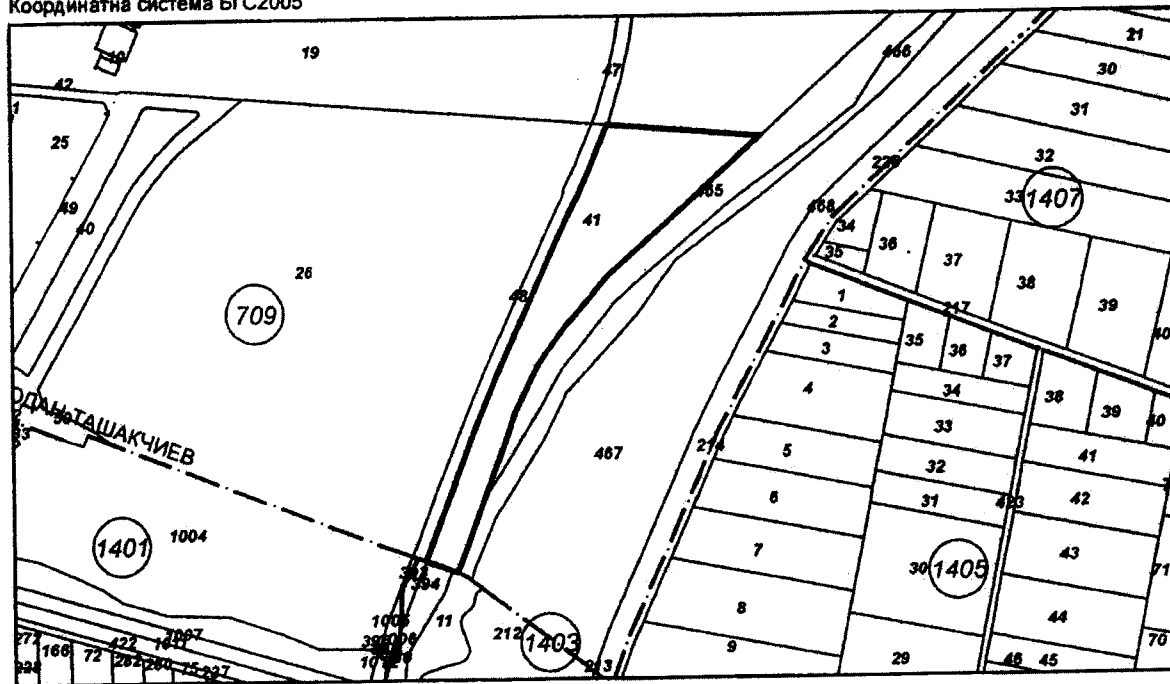
1618, кв. "ПАВЛОВО", Ул. "МУСАЛА" №1, 02/8188374; Факс: 02/9557266,
sofia@cadastre.bg, БУЛСТАТ:130362903

СКИЦА НА ПОЗЕМЛЕН ИМОТ
№ 15-24766-20.01.2016 г.

Поземлен имот с идентификатор 68134.709.41

Гр. София, общ. Столична, обл. София (столица)
По кадастралната карта и кадастралните регистри, одобрени със Заповед № РД-18-85/26.11.2015 г.
на ИЗПЪЛНИТЕЛЕН ДИРЕКТОР НА АГКК
Последно изменение със заповед: няма издадена заповед за изменение в КККР
Адрес на поземления имот: гр. София, район Слатина
Площ: 13104 кв.м
Трайно предназначение на територията: Урбанизирана
Начин на трайно ползване: За друг поземлен имот за движение и транспорт

Координатна система БГС2005



М 1:5000

Стар идентификатор: няма
Номер по предходен план: няма
Съседни: 68134.709.48, 07106.1403.393, 07106.1403.394, 07106.1403.11, 68134.709.466, 68134.709.465,
68134.709.47, 68134.709.19

Собственици:
1. МИНИСТЕРСТВО НА ТРАНСПОРТА И СЪОБЩЕНИЯТА
площ 85934 кв.м. от правото на собственост
Акт за държавна собственост № 03211 от 21.08.2002г., издаден от ОБЛАСТЕН УПРАВИТЕЛ НА ОБЛАСТ
СОФИЯ

Носители на други вещни права:
няма данни

Скица № 15-24766-20.01.2016 г. издадена въз основа на
документ с в. № 15904-20.01.2016 г.

11

4125196




Вписване по ЗС/ПВ
№ 15-01/16 XLIX 155
Вх. реж. № 21151

РЕПУБЛИКА БЪЛГАРИЯ


МИНИСТЕРСТВО НА РЕГИОНАЛНОТО РАЗВИТИЕ И БЛАГОУСТРОЙСТВОТО

ОБЛАСТ СОФИЯ ГРАД

УТВЪРЖДАВАМ:
/подпис и печат/



Вписване по ЗС/ПВ
Служба по вписванията:



ОБЛАСТЕН УПРАВИТЕЛ:
Веселин Пенев
/име и фамилия/

СЪДИЯ ПО ВПИСВАНИЯТА:
.....
/име и фамилия/

А К Т № 09096

ЗА ПУБЛИЧНА ДЪРЖАВНА СОБСТВЕНОСТ

Регистър
Досие /РЗ 0412/12¹³/12.02.2016г.

1. ДАТА НА СЪСТАВЯНЕ	11.04.2016 г.
2. ПРАВНО ОСНОВАНИЕ	Чл. 43а от Закона за гражданското въздухоплаване, чл. 2, ал. 2, чл. 68, ал. 1 и чл. 71, ал. 1 от ЗДС, във връзка с чл. 103 и чл. 104 от ППЗДС
3. ВИД И ОПИСАНИЕ НА ИМОТА	Поземлен имот с идентификатор 68134.709.1 (шест осем едно три четири, точка, седем нула девет, точка, едно) с площ от 166 656 (сто шестдесет и шест хиляди шестстотин петдесет и шест) кв.м., начин на трайно ползване: за друг поземлен имот за движение и транспорт.
4. МЕСТОНАХОЖДЕНИЕ НА ИМОТА	обл. София-град, общ. Столична, гр. София, р-н „Слатина“, поземлен имот с идентификатор 68134.709.1 (шест осем едно три четири, точка, седем нула девет, точка, едно) по кад. карта и кад. регистри, одобрени със Заповед № РД-18-85/26.11.2015г. на Изпълнителния директор на АГКК, съгласно скица № 15-24763/20.01.2016г. на СГКК-гр.София, номер по предходен план: квартал: 2, парцел: XIII.
5. ГРАНИЦИ НА ИМОТА	Граници на ПИ 68134.709.1: ПИ 68134.709.53, ПИ 68134.709.7, ПИ 68134.709.407, ПИ 68134.709.427, ПИ 68134.8578.110, ПРОДЪЛЖАВА В ЗАБЕЛЕЖКИ
6. ДАНЪЧНА ОЦЕНКА НА ИМОТА КЪМ МОМЕНТА НА УТВЪРЖДАВАНЕ НА АКТА:	4 689 033,60 лв. (четири милиона шестстотин осемдесет и три хиляди тридесет и три лева и 60 ст.), съгласно удостоверение за данъчна оценка по чл. 3, ал. 2 от приложение № 2 към ЗМДТ с изх. № 222/11.02.2016 г. на СО-Дирекция общински приходи, отдел ОП Слатина.

ОБЛАСТ СОФИЯ ГРАД

7. БИВШИ СОБСТВЕНИК НА ИМОТА	Държавата
8. СЪСОБСТВЕНИЦИ	Няма
9. НОМЕР И ДАТА НА СЪСТАВЕНИ ПО – РАНО АКТОВЕ	АДС № 03880 (13657)/11.11.1986г. на „Васил Левски“НС, АПДС № 03300/27.11.2002г., одобрен от Областен управител на област София.

10. ПРЕДОСТАВЕНИ ПРАВА ЗА УПРАВЛЕНИЕ:

МИНИСТЕРСТВО НА ТРАНСПОРТА, ИНФОРМАЦИОННИТЕ ТЕХНОЛОГИИ И СЪОБЩЕНИЯТА

11. ПРЕДОСТАВЕНИ ПРАВА НА ДРУГО ЗАКОНОВО ОСНОВАНИЕ:

12. АКТΟΣЪСТАВИТЕЛ:

- Даниела Христова Десева – главен експерт в отдел ДС


/подпис/



13. ЗАБЕЛЕЖКИ:

Продължение от раздел „5. Граници на имота“:

ПИ 68134.8578.1395, ПИ 68134.8578.109, ПИ 68134.709.52.

ОБЛАСТЕН УПРАВИТЕЛ:

ВЕСЕЛИН ПЕНЕВ



26.04.2016 г.





АГЕНЦИЯ ПО ГЕОДЕЗИЯ,
КАРТОГРАФИЯ И КАДАСТЪР

СЛУЖБА ПО ГЕОДЕЗИЯ, КАРТОГРАФИЯ И КАДАСТЪР - ГР. СОФИЯ

1618, кв. "ПАВЛОВО", Ул. "МУСАЛА" №1, 02/8188374; Факс: 02/9557266.
sofia@cadastre.bg, БУЛСТАТ: 130362903

11

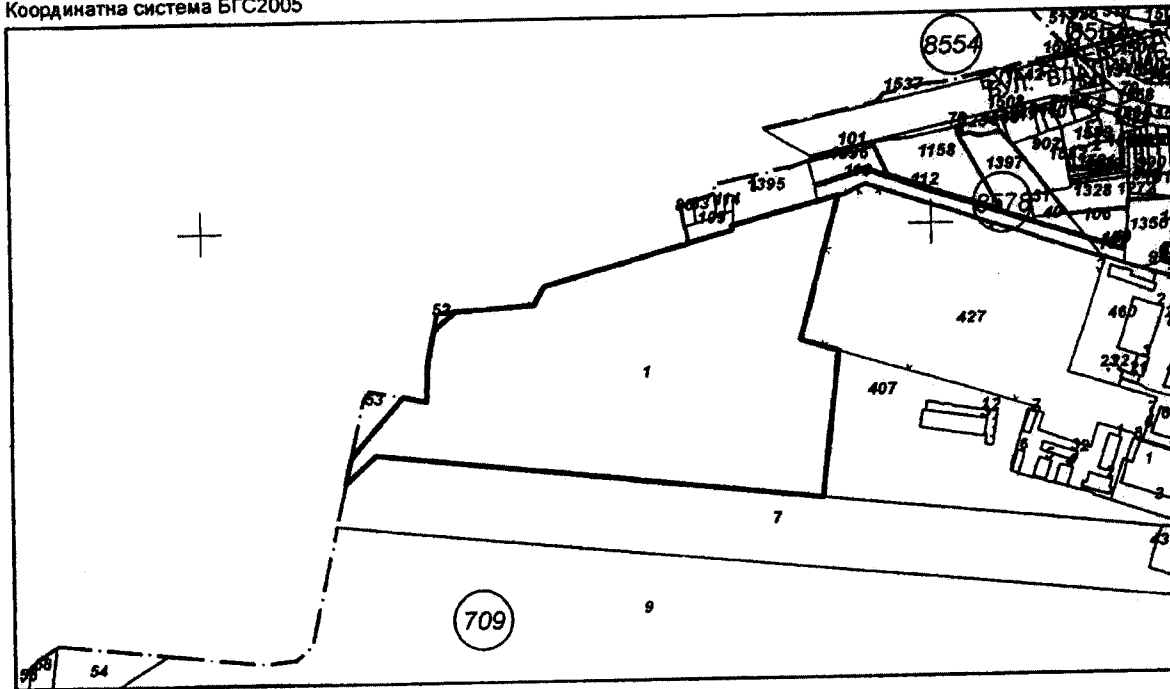


СКИЦА НА ПОЗЕМЛЕН ИМОТ
№ 15-24763-20.01.2016 г.

Поземлен имот с идентификатор **68134.709.1**

Гр. София, общ. Столична, обл. София (столица)
По кадастралната карта и кадастралните регистри, одобрени със Заповед № РД-18-85/26.11.2015 г.
на **ИЗПЪЛНИТЕЛЕН ДИРЕКТОР НА АГКК**
Последно изменение със заповед: няма издадена заповед за изменение в КККР
Адрес на поземления имот: гр. София, район Слатина
Площ: **166656 кв.м**
Трайно предназначение на територията: Урбанизирана
Начин на трайно ползване: За друг поземлен имот за движение и транспорт

Координатна система БГС2005



М 1:10000

Стар идентификатор: няма
Номер по предходен план: квартал: 2, парцел: XIII
Съседни: 68134.709.53, 68134.709.7, 68134.709.407, 68134.709.427, 68134.8578.110, 68134.8578.1395,
68134.8578.109, 68134.709.52

Собственици:

1. **ДЪРЖАВАТА**

площ 222046 кв.м. от правото на собственост

Акт за държавна собственост № 03300 от 27.11.2002г., издаден от **ОБЛАСТЕН УПРАВИТЕЛ НА ОБЛАСТ СОФИЯ**

Носители на други вещни права:
няма данни

Скица № 15-24763-20.01.2016 г. издадена въз основа на документ с входящ № 01-15904-20.01.2016 г.



1d

716093




Вписване:
гг. 20... г. том L № 30
Вж. раз. № 21452
Съдия:

РЕПУБЛИКА БЪЛГАРИЯ

МИНИСТЕРСТВО НА РЕГИОНАЛНОТО РАЗВИТИЕ И БЛАГОУСТРОЙСТВОТО

ОБЛАСТ СОФИЯ ГРАД

[Signature]
УТВЪРЖДАВАМ:.....
/подпис и печат/



Вписване по ЗС/ПВ
Служба по вписванията:

ОБЛАСТЕН УПРАВИТЕЛ:
Веселин Пенев
/име и фамилия/

СЪДИЯ ПО ВПИСВАНИЯТА:
.....
/име и фамилия/

А К Т № 09094



ЗА ПУБЛИЧНА ДЪРЖАВНА СОБСТВЕНОСТ


Регистър
Досие /РЗ 0412/12¹³/12.02.2016г.

1. ДАТА НА СЪСТАВЯНЕ	11.04.2016 г.
2. ПРАВНО ОСНОВАНИЕ	Чл. 43а от Закона за гражданското въздухоплаване, чл. 2, ал. 2, чл. 68, ал. 1 и чл. 71, ал. 1 от ЗДС, във връзка с чл. 103 и чл. 104 от ППЗДС
3. ВИД И ОПИСАНИЕ НА ИМОТА	Поземлен имот с идентификатор 68134.709.7 (шест осем едно три четири, точка, седем нула девет, точка, седем) с площ от 109 563 (сто и девет хиляди петстотин шестдесет и три) кв.м., начин на трайно ползване: за друг поземлен имот за движение и транспорт.
4. МЕСТОНАХОЖДЕНИЕ НА ИМОТА	обл. София-град, общ. Столична, гр. София, р-н „Слатина“, поземлен имот с идентификатор 68134.709.7 (шест осем едно три четири, точка, седем нула девет, точка, седем) по кад. карта и кад. регистри, одобрени със Заповед № РД-18-85/26.11.2015г. на Изпълнителния директор на АГКК, съгласно скица № 15-24809/20.01.2016г. на СГКК-гр.София, номер по предходен план: квартал: 2, парцел: XII.
5. ГРАНИЦИ НА ИМОТА	Граници на ПИ 68134.709.7: ПИ 68134.709.9, ПИ 68134.709.430, ПИ 68134.709.407, ПИ 68134.709.1.
6. ДАНЪЧНА ОЦЕНКА НА ИМОТА КЪМ МОМЕНТА НА УТВЪРЖДАВАНЕ НА АКТА:	3 078 720,30 лв. (три милиона седемдесет и осем хиляди седемстотин и двадесет лева и тридесет ст.), съгласно удостоверение за данъчна оценка по чл. 3, ал. 2 от приложение № 2 към ЗМДТ с изх. № 7221012016/28.03.2016 г. на СО-Дирекция общински приходи, отдел ОПС/Слатина.

ВАЖНО С ОРГАНИЗАЦИЯ

12.04.2016г.

7. БИВШ СОБСТВЕНИК НА ИМОТА	Държавата
8. СЪСОБСТВЕНИЦИ	Няма
9. НОМЕР И ДАТА НА СЪСТАВЕНИ ПО – РАНО АКТОВЕ	АДС № 03880 (13657)/11.11.1986г. на „Васил Левски“НС, АПДС № 03297/27.11.2002г., одобрен от Областен управител на област София.
10. ПРЕДОСТАВЕНИ ПРАВА ЗА УПРАВЛЕНИЕ: МИНИСТЕРСТВО НА ТРАНСПОРТА, ИНФОРМАЦИОННИТЕ ТЕХНОЛОГИИ И СЪОБЩЕНИЯТА	
11. ПРЕДОСТАВЕНИ ПРАВА НА ДРУГО ЗАКОНОВО ОСНОВАНИЕ:	
12. АКТОСЪСТАВИТЕЛ: - Даниела Христова Десева – главен експерт в отдел ДС	 /подпис/
13. ЗАБЕЛЕЖКИ: <div style="display: flex; align-items: center; gap: 20px;"> <div data-bbox="193 1288 536 1391" style="border: 1px solid black; padding: 5px;"> ВЯЛНО С ОРИГИНАЛА </div> <div data-bbox="295 1400 550 1456" style="font-family: cursive;"> 26.04.2016г. </div> <div data-bbox="571 1254 869 1541" style="text-align: center;">  </div> </div>	



АГЕНЦИЯ ПО ГЕОДЕЗИЯ,
КАРТОГРАФИЯ И КАДАСТЪР

02/955 53 83 FAX: 02/955 53 83
AGENCY FOR GEODESY, CARTOGRAPHY AND CADASTRE - SOFIA
СТР. 1 ОТ 1

СЛУЖБА ПО ГЕОДЕЗИЯ, КАРТОГРАФИЯ И КАДАСТЪР - ГР. СОФИЯ

1618, кв. "ПАВЛОВО", Ул. "МУСАЛА" №1, 02/8188374; Факс: 02/9557266.
sofia@cadastre.bg, БУЛСТАТ:130362903

СКИЦА НА ПОЗЕМЛЕН ИМОТ
№ 15-24809-20.01.2016 г.

Поземлен имот с идентификатор 68134.709.7

Гр. София, общ. Столична, обл. София (столица)

По кадастралната карта и кадастралните регистри, одобрени със Заповед № РД-18-85/26.11.2015 г.
на ИЗПЪЛНИТЕЛЕН ДИРЕКТОР НА АГКК

Последно изменение със заповед: няма издадена заповед за изменение в КККР

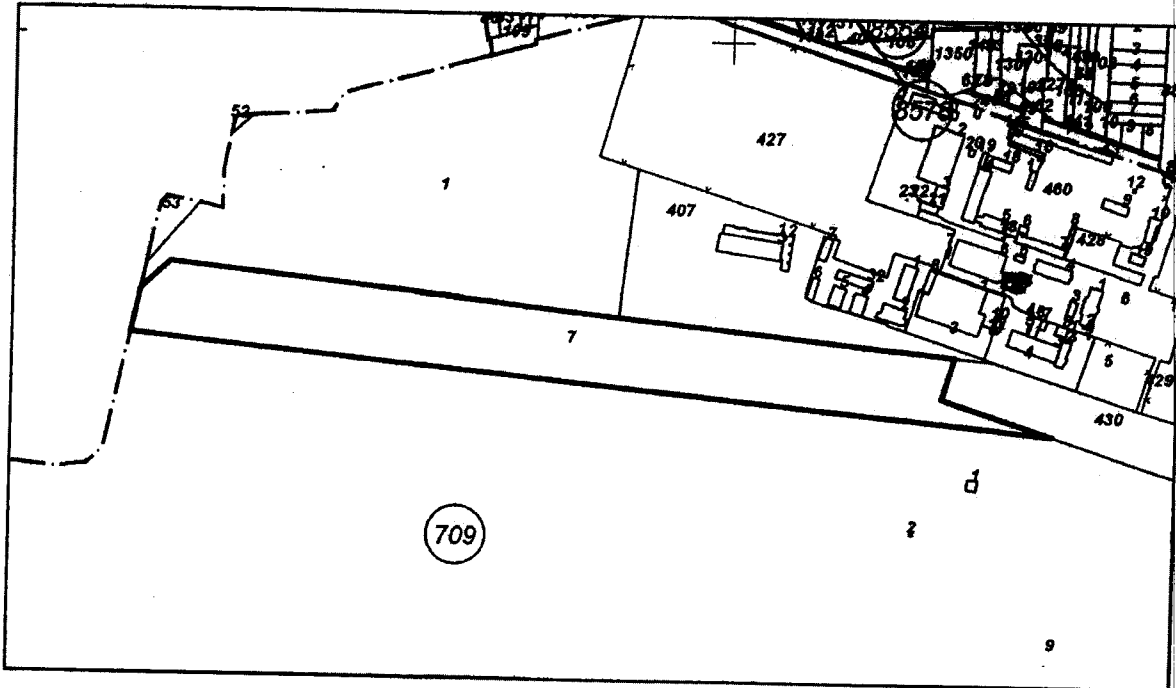
Адрес на поземления имот: гр. София, район Слатина

Площ: 109563 кв.м

Трайно предназначение на територията: Урбанизирана

Начин на трайно ползване: За друг поземлен имот за движение и транспорт

Координатна система БГС2005



М 1:10000

Стар идентификатор: няма

Номер по предходен план: квартал: 2, парцел: XII

Съседни: 68134.709.9, 68134.709.430, 68134.709.407, 68134.709.1

Собственици:

1. МИНИСТЕРСТВО НА ТРАНСПОРТА И СЪОБЩЕНИЯТА

площ 154469 кв.м. от правото на собственост

Акт за държавна собственост № 03297 от 27.11.2002г., издаден от ОБЛАСТЕН УПРАВИТЕЛ НА ОБЛАСТ СОФИЯ

Носители на други вещни права:

няма данни



[Handwritten signature]

Скица № 15-24809-20.01.2016 г. издадена въз основа на документ с входен № 01-15904-20.01.2016 г.



РЕПУБЛИКА БЪЛГАРИЯ


МИНИСТЕРСТВО НА РЕГИОНАЛНОТО РАЗВИТИЕ И БЛАГОУСТРОЙСТВОТО

ОБЛАСТ СОФИЯ ГРАД

13 403000

Вписване в Лицето за Вписване
 оп. 1504/16/2 том. № 2
 Вх. рег. №
 Съдия: *[Signature]*

УТВЪРЖДАВАМ: *[Signature]*
 /подпис и печат/



ОБЛАСТЕН УПРАВИТЕЛ:
 Веселин Пенев
 /име и фамилия/

Вписване по ЗС/ПВ
 Служба по вписванията:

СЪДИЯ ПО ВПИСВАНИЯТА

 /име и фамилия/

А К Т № 09098

ЗА ПУБЛИЧНА ДЪРЖАВНА СОБСТВЕНОСТ

Регистър
 Досие /РЗ 0412/12¹³/12.02.2016г.

1. ДАТА НА СЪСТАВЯНЕ	11.04.2016 г.
2. ПРАВНО ОСНОВАНИЕ	Чл. 43а от Закона за гражданското въздухоплаване, чл. 2, ал. 2, чл. 68, ал. 1 и чл. 71, ал. 1 от ЗДС, във връзка с чл. 103 и чл. 104 от ППЗДС
3. ВИД И ОПИСАНИЕ НА ИМОТА	Поземлен имот с идентификатор 68134.709.8 (шест осем едно три четири, точка, седем нула девет, точка, осем) с площ от 9 345 (девет хиляди триста четиридесет и пет) кв.м., начин на трайно ползване: за друг поземлен имот за движение и транспорт.
4. МЕСТОНАХОЖДЕНИЕ НА ИМОТА	обл. София-град, общ. Столична, гр. София, р-н „Слатина“, поземлен имот с идентификатор 68134.709.8 (шест осем едно три четири, точка, седем нула девет, точка, осем) по кад. карта и кад. регистри, одобрени със Заповед № РД-18-85/26.11.2015г. на Изпълнителния директор на АГКК, съгласно скица № 15-24813/20.01.2016г. на СГКК-гр.София, номер по предходен план: квартал: 2, парцел: XII.
5. ГРАНИЦИ НА ИМОТА	Граници на ПИ 68134.709.8: ПИ 68134.709.9, ПИ 68134.709.64, ПИ 68134.709.63, ПИ 68134.709.62, ПИ 68134.709.430.
6. ДАНЪЧНА ОЦЕНКА НА ИМОТА КЪМ МОМЕНТА НА УТВЪРЖДАВАНЕ НА АКТА:	262 500,50 лв. (двеста шестдесет и две хиляди петстотин деветдесет и четири лева и 50 ст.), съгласно удостоверение за данъчна оценка по чл. 3, ал. 2 от приложение № 2 към ЗМДТ с изх. № 722/01.2021/25.03.2016 г. на СО-Дирекция общински приходи, отдел ОП Слатина.

ВРЕМЕТО С ОФИЦИАЛНАТА

9 2 00 0016г


7. БИВШ СОБСТВЕНИК НА ИМОТА	Държавата
8. СЪСОБСТВЕНИЦИ	Няма
9. НОМЕР И ДАТА НА СЪСТАВЕНИ ПО – РАНО АКТОВЕ	АДС № 03880 (13657)/11.11.1986г. на „Васил Левски“НС, АДС № 03297/27.11.2002г., одобрен от Областен управител на област София.

10. ПРЕДОСТАВЕНИ ПРАВА ЗА УПРАВЛЕНИЕ:

МИНИСТЕРСТВО НА ТРАНСПОРТА, ИНФОРМАЦИОННИТЕ ТЕХНОЛОГИИ И СЪОБЩЕНИЯТА

11. ПРЕДОСТАВЕНИ ПРАВА НА ДРУГО ЗАКОНОВО ОСНОВАНИЕ:


12. АКТОСЪСТАВИТЕЛ:
 - Даниела Христова Десева – главен експерт в отдел ДС


 /подпис/

13. ЗАБЕЛЕЖКИ:

ВЯРНО С ОРИГИНАЛА

26. 04. 2016 г.





АГЕНЦИЯ ПО ГЕОДЕЗИЯ,
КАРТОГРАФИЯ И КАДАСТЪР

13
1618, кв. "ПАВЛОВО", Ул. "МУСАЛА" №1, 02/8188374; Факс: 02/9557266.
ALCAD@CADASTRE.BG, БУЛСТАТ:130362903

СЛУЖБА ПО ГЕОДЕЗИЯ, КАРТОГРАФИЯ И КАДАСТЪР - ГР. СОФИЯ

1618, кв. "ПАВЛОВО", Ул. "МУСАЛА" №1, 02/8188374; Факс: 02/9557266,
sofia@cadastre.bg, БУЛСТАТ:130362903

СКИЦА НА ПОЗЕМЛЕН ИМОТ № 15-24813-20.01.2016 г.

Поземлен имот с идентификатор 68134.709.8

Гр. София, общ. Столична, обл. София (столица)

По кадастралната карта и кадастралните регистри, одобрени със Заповед № РД-18-85/26.11.2015 г.
на ИЗПЪЛНИТЕЛЕН ДИРЕКТОР НА АГКК

Последно изменение със заповед: няма издадена заповед за изменение в КККР

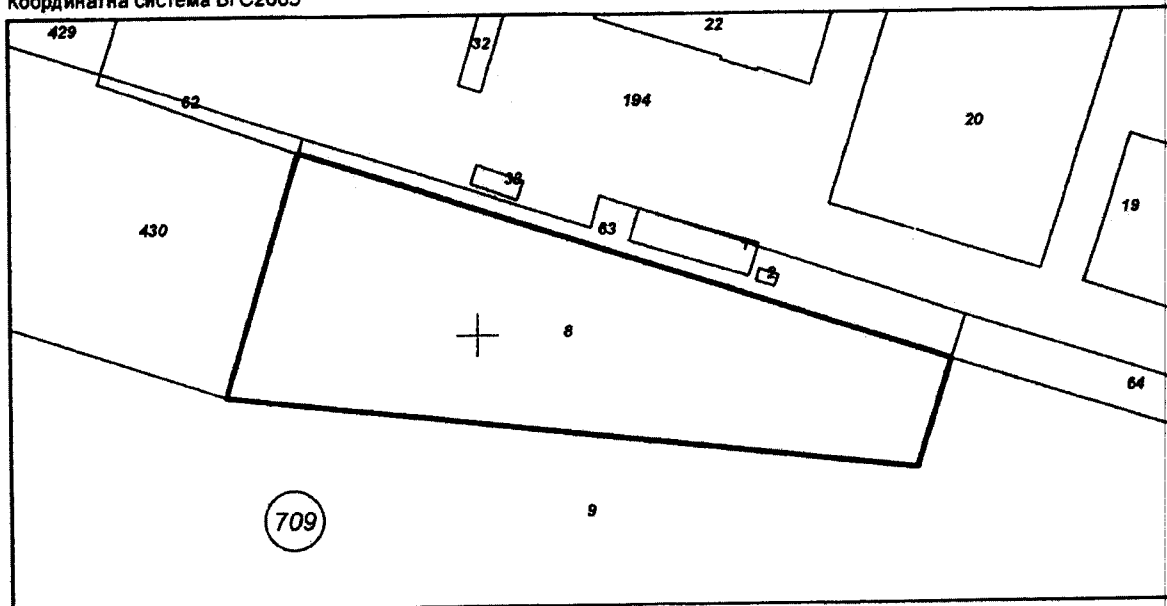
Адрес на поземления имот: гр. София, район Слатина

Площ: 9345 кв.м

Трайно предназначение на територията: Урбанизирана

Начин на трайно ползване: За друг поземлен имот за движение и транспорт

Координатна система БГС2005



М 1:2000

Стар идентификатор: няма

Номер по предходен план: квартал: 2, парцел: XII

Съседни: 68134.709.9, 68134.709.64, 68134.709.63, 68134.709.62, 68134.709.430

Собственици:


1. МИНИСТЕРСТВО НА ТРАНСПОРТА И СЪОБЩЕНИЯТА

площ 154469 кв.м. от правото на собственост

Акт за държавна собственост № 03297 от 27.11.2002г., издаден от ОБЛАСТЕН УПРАВИТЕЛ НА ОБЛАСТ СОФИЯ

Носители на други вещни права:

няма данни



Скица № 15-24813-20.01.2016 г. издадена въз основа на документ с входящ № 01-15904-20.01.2016 г.



№ 415061


Вписано в книгите за вписване
от 15.04.16 г. том XLIX № 144
Вх. рег. № 21455

РЕПУБЛИКА БЪЛГАРИЯ

МИНИСТЕРСТВО НА РЕГИОНАЛНОТО РАЗВИТИЕ И БЛАГОУСТРОЙСТВОТО

ОБЛАСТ СОФИЯ ГРАД

УТВЪРЖДАВАМ:
/подпис и печат/



Вписване по ЗСАДВ
Служба по вписванията:



ОБЛАСТЕН УПРАВИТЕЛ:
Веселин Пенев
/име и фамилия/

СЪДИЯ ПО ВПИСВАНИЯТА:
.....
/име и фамилия/

А К Т № 09099

ЗА ПУБЛИЧНА ДЪРЖАВНА СОБСТВЕНОСТ

Регистър
Досие /РЗ 0412/12¹³/12.02.2016г.

1. ДАТА НА СЪСТАВЯНЕ	11.04.2016 г.
2. ПРАВНО ОСНОВАНИЕ	Чл. 43а от Закона за гражданското въздухоплаване, чл. 2, ал. 2, чл. 68, ал. 1 и чл. 71, ал. 1 от ЗДС, във връзка с чл. 103 и чл. 104 от ППЗДС
3. ВИД И ОПИСАНИЕ НА ИМОТА	Поземлен имот с идентификатор 68134.709.430 (шест осем едно три четири, точка, седем нула девет, точка, четири три нула) с площ от 32 520 (тридесет и две хиляди петстотин и двадесет) кв.м., начин на трайно ползване: за друг поземлен имот за движение и транспорт.
4. МЕСТОНАХОЖДЕНИЕ НА ИМОТА	обл. София-град, общ. Столична, гр. София, р-н „Слатина“, поземлен имот с идентификатор 68134.709.430 (шест осем едно три четири, точка, седем нула девет, точка, четири три нула) по кад. карта и кад. регистри, одобрени със Заповед № РД-18-85/26.11.2015г. на Изпълнителния директор на АГКК, съгласно скица № 15-24771/20.01.2016г. на СГКК-гр.София, номер по предходен план: 430, квартал: 2, парцел: XII.
5. ГРАНИЦИ НА ИМОТА	Граници на ПИ 68134.709.430: ПИ 68134.709.9, ПИ 68134.709.8, ПИ 68134.709.63, ПИ 68134.709.62, ПРОДЪЛЖАВА В ЗАБЕЛЕЖКИ
6. ДАНЪЧНА ОЦЕНКА НА ИМОТА КЪМ МОМЕНТА НА УТВЪРЖДАВАНЕ НА АКТА:	919 812,00 лв. (деветстотин и тринадесет хиляди осемстотин и дванадесет лева) съгласно удостоверение за данъчна оценка от чл. 23, ал. 2 от приложение № 2 към ЗМДТ с изх. № 722-101202025.03.2016 г. на СО-Дирекция общински приходи, район Слатина.

ВАЖНО С ОПРИГАЛА

06.04.2016г.

7. БИВШИ СОБСТВЕНИК НА ИМОТА	Държавата
8. СЪСОБСТВЕНИЦИ	Няма
9. НОМЕР И ДАТА НА СЪСТАВЕНИ ПО – РАНО АКТОВЕ	АДС № 03880 (13657)/11.11.1986г. на „Васил Левски“НС, АДС № 03297/27.11.2002г., одобрен от Областен управител на област София.

10. ПРЕДОСТАВЕНИ ПРАВА ЗА УПРАВЛЕНИЕ:

МИНИСТЕРСТВО НА ТРАНСПОРТА, ИНФОРМАЦИОННИТЕ ТЕХНОЛОГИИ И СЪОБЩЕНИЯТА

11. ПРЕДОСТАВЕНИ ПРАВА НА ДРУГО ЗАКОНОВО ОСНОВАНИЕ:

12. АКТОСЪСТАВИТЕЛ:
 - Даниела Христова Десева – главен експерт в отдел ДС

.....
 /подпис/


13. ЗАБЕЛЕЖКИ:

Продължение от раздел „5. Граници на имота“:

ПИ 68134.709.194, ПИ 68134.709.429, ПИ 68134.709.5, ПИ 68134.709.6, ПИ 68134.709.4, ПИ 68134.709.407, ПИ 68134.709.7.

ЗАБЕЛЕЖКА:

Видно от скица № 15-24771/20.01.2016г. на СГКК-гр.София, като собственик е записан и Министерство на отбраната с „акт за държавна собственост № 120, том IV, рег. 7333 от 20.02.2007г., издаден от Служба по вписванията – гр. София“ (факт за държавна собственост № 0993/26.01.2007г., одобрен от министъра на отбраната).



ОБЛАСТЕН УПРАВИТЕЛ
ВЕСЕЛИН ПЕНЕВ



26.04.2016 г.





АГЕНЦИЯ ПО ГЕОДЕЗИЯ,
КАРТОГРАФИЯ И КАДАСТЪР - ГР. СОФИЯ
СЛУЖБА ПО ГЕОДЕЗИЯ, КАРТОГРАФИЯ И КАДАСТЪР - ГР. СОФИЯ

1618, кв. "ПАВЛОВО", Ул. "МУСАЛА" №1, 02/8188374; Факс: 02/9557266,
sofia@cadastre.bg, БУЛСТАТ:130362903

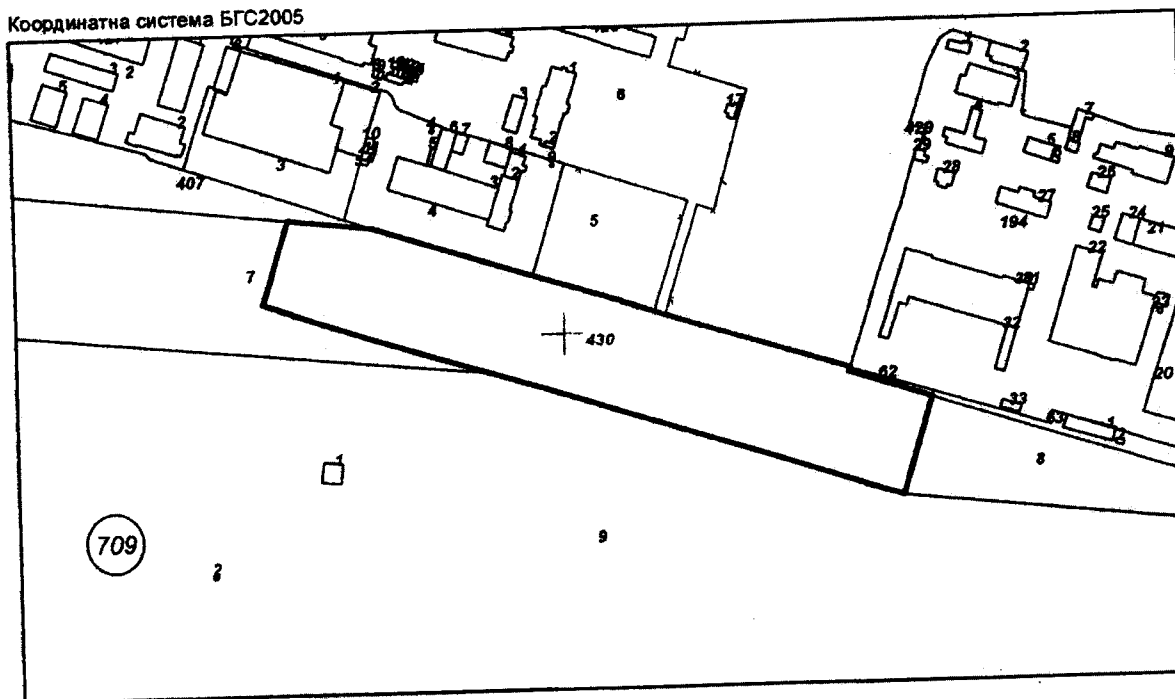
14
02/955 53 83
КАДАСТЪР - ГР. СОФИЯ

СКИЦА НА ПОЗЕМЛЕН ИМОТ
№ 15-24771-20.01.2016 г.

Поземлен имот с идентификатор **68134.709.430**

Гр. София, общ. Столична, обл. София (столица)
По кадастралната карта и кадастралните регистри, одобрени със Заповед № РД-18-85/26.11.2015 г.
на **ИЗПЪЛНИТЕЛЕН ДИРЕКТОР НА АГКК**
Последно изменение със заповед: няма издадена заповед за изменение в КККР
Адрес на поземления имот: гр. София, район Слатина
Площ: **32520 кв.м**
Трайно предназначение на територията: Урбанизирана
Начин на трайно ползване: За друг поземлен имот за движение и транспорт

Координатна система БГС2005




М 1:5000

Стар идентификатор: няма
Номер по предходен план: 430, квартал: 2, парцел: XII
Съседни: 68134.709.9, 68134.709.8, 68134.709.63, 68134.709.62, 68134.709.194, 68134.709.429,
68134.709.5, 68134.709.6, 68134.709.4, 68134.709.407, 68134.709.7

Във връзка с жалба рег. № 06-9-06.01.2016г.
срещу заповед № РД-18-85/ 26.11.2015г. на ИЗПЪЛНИТЕЛНИЯ ДИРЕКТОР НА АГКК,
заповедта не е влязла в сила за поземлен имот с идентификатор 68134.709.430

Скица № 15-24771-20.01.2016 г. издадена въз основа на
документ с входящ № 04-15904-20.01.2016 г.





АГЕНЦИЯ ПО ГЕОДЕЗИЯ,
КАРТОГРАФИЯ И ОБЩАСТРОИТЕЛСТВО
данни за съдебен спор

Сод. № 1017
Т. № 1017
Д. № 1017
Стр. 2 от 6

Собственици:

1. МИНИСТЕРСТВО НА ТРАНСПОРТА И СЪОБЩЕНИЯТА

площ 154469 кв.м. от правото на собственост

Акт за държавна собственост № 03297 от 27.11.2002г., издаден от ОБЛАСТЕН УПРАВИТЕЛ НА ОБЛАСТ

СОФИЯ

2. МИНИСТЕРСТВО НА ОТБРАНАТА

площ 32335.832 кв.м. от правото на собственост

Акт за държавна собственост № 120 том IV рег. 7333 от 20.02.2007г., издаден от СЛУЖБА ПО

ВПИСВАНИЯТА - ГР.СОФИЯ

Носители на други вещни права:
няма данни

Във връзка с жалба рег. № 06-9-06.01.2016г.

срещу заповед №РД-18-85/ 26.11.2015г. на ИЗПЪЛНИТЕЛНИЯ ДИРЕКТОР НА АГКК,
заповедта не е влязла в сила за поземлен имот с идентификатор 68134.705430

Скица № 15-24771-20.01.2016 г. издадена въз основа на
документ с входящ № 01-15904-20.01.2016 г.



[Handwritten signature]
Иск. Е. Кръстова



15

РЕПУБЛИКА БЪЛГАРИЯ

МИНИСТЕРСТВО НА РЕГИОНАЛНОТО РАЗВИТИЕ И БЛАГОУСТРОЙСТВОТО

ОБЛАСТ СОФИЯ ГРАД

УТВЪРЖДАВАМ:.....
/подпис и печат/



Вписване по ЗС/ПВ
Служба по вписванията:

ОБЛАСТЕН УПРАВИТЕЛ:
Веселин Пенев
/име и фамилия/

СЪДИЯ ПО ВПИСВАНИЯТА:
.....
/име и фамилия/

А К Т № 09488

ЗА ПУБЛИЧНА ДЪРЖАВНА СОБСТВЕНОСТ

Регистър
Досие /РЗ 0412/12¹³/12.02.2016г.

1. ДАТА НА СЪСТАВЯНЕ	11.04.2016г.
2. ПРАВНО ОСНОВАНИЕ	Чл. 43а от Закона за гражданското въздухоплаване, чл. 2, ал. 2, чл. 68, ал. 1 и чл. 71, ал. 1 от ЗДС, във връзка с чл. 103 и чл. 104 от ППЗДС
3. ВИД И ОПИСАНИЕ НА ИМОТА	Поземлен имот с идентификатор 68134.709.11 (шест осем едно три четири, точка, седем нула девет, точка, едно едно) с площ от 142 713 (сто четиридесет и две хиляди седемстотин и тринадесет) кв.м., начин на трайно ползване: за друг поземлен имот за движение и транспорт.
4. МЕСТОНАХОЖДЕНИЕ НА ИМОТА	обл. София-град, общ. Столична, гр. София, р-н „Слатина“, поземлен имот с идентификатор 68134.709.11 (шест осем едно три четири, точка, седем нула девет, точка, едно едно) по кад. карта и кад. регистри, одобрени със Заповед № РД-18-85/26.11.2015г. на Изпълнителния директор на АГКК, съгласно скица № 15-24765/20.01.2016г. на СГКК-гр.София, номер по предходен план: квартал: 2, парцел: IX.
5. ГРАНИЦИ НА ИМОТА	Граници на ПИ 68134.709.11: ПИ 68134.709.58, ПИ 68134.709.51, ПИ 68134.709.12, ПИ 68134.709.10, ПИ 68134.709.56, ПИ 68134.709.57.
6. ДАНЪЧНА ОЦЕНКА НА ИМОТА КЪМ МОМЕНТА НА УТВЪРЖДАВАНЕ НА АКТА:	4 010 235,30 лв. (четири милиона и десет хиляди двеста тридесет и пет лева и 30 ст.), съгласно удостоверение за данъчна оценка по чл. 3, ал. 2 от приложение № 2 към ЗМДТ с изх. № 7221012019/25.03.2016 г. на СО-Дирекция общински приходи, отдел ОП Слатина.

7. БИВШИ СОБСТВЕНИК НА ИМОТА	Държавата
8. СЪСОБСТВЕНИЦИ	Няма
9. НОМЕР И ДАТА НА СЪСТАВЕНИ ПО – РАНО АКТОВЕ	АДС № 03880 (13657)/11.11.1986г. на „Васил Левски“НС, АДС № 03298/27.11.2002г., одобрен от Областен управител на област София.


10. ПРЕДОСТАВЕНИ ПРАВА ЗА УПРАВЛЕНИЕ:

МИНИСТЕРСТВО НА ТРАНСПОРТА, ИНФОРМАЦИОННИТЕ ТЕХНОЛОГИИ И СЪОБЩЕНИЯТА

11. ПРЕДОСТАВЕНИ ПРАВА НА ДРУГО ЗАКОНОВО ОСНОВАНИЕ:

12. АКТОСЪСТАВИТЕЛ:

- Даниела Христова Десева – главен експерт в отдел ДС

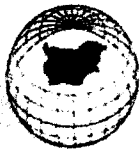

/подпис/

13. ЗАБЕЛЕЖКИ:

Съгласно писмо изх. № 06-01-12/11.02.2016г. (наш вх. № 0412/12¹³/12.02.2016г.) на министъра на транспорта върху имота, предмет на настоящия акт, попадат следните основни легищни съоръжения: „Пътеки за рулиране А, В, С, D, E, H, J, K, L, M, N, P, Q, R, S“

ОБЛАСТЕН УПРАВИТЕЛ: 

ВЕСЕЛИН ПЕНЕВ



АГЕНЦИЯ ПО ГЕОДЕЗИЯ,
КАРТОГРАФИЯ И КАДАСТЪР

15
София 1618, ул. "МУСАЛА" №1, 02/8188374
Тел.: 02/818 83 00, факс: 02/955 03 33
www.cadastre.bg

СЛУЖБА ПО ГЕОДЕЗИЯ, КАРТОГРАФИЯ И КАДАСТЪР - ГР. СОФИЯ

1618, кв. "ПАВЛОВО", Ул. "МУСАЛА" №1, 02/8188374; Факс: 02/9557266,
sofia@cadastre.bg, БУЛСТАТ:130362903

СКИЦА НА ПОЗЕМЛЕН ИМОТ № 15-24765-20.01.2016 г.

Поземлен имот с идентификатор 68134.709.11

Гр. София, общ. Столична, обл. София (столица)

По кадастралната карта и кадастралните регистри, одобрени със Заповед № РД-18-85/26.11.2015 г.
на ИЗПЪЛНИТЕЛЕН ДИРЕКТОР НА АГКК

Последно изменение със заповед: няма издадена заповед за изменение в КККР

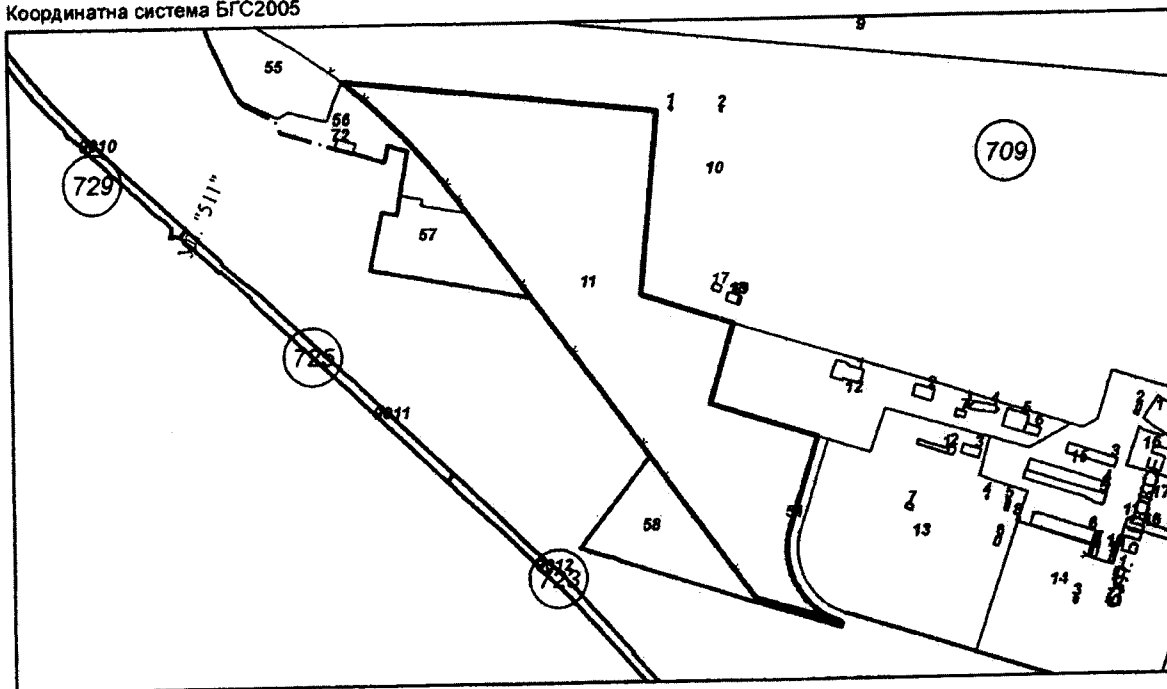
Адрес на поземления имот: гр. София, район Слатина

Площ: 142713 кв.м

Трайно предназначение на територията: Урбанизирана

Начин на трайно ползване: За друг поземлен имот за движение и транспорт

Координатна система БГС2005



М 1:10000

Стар идентификатор: няма

Номер по предходен план: квартал: 2, парцел: IX

Съседни: 68134.709.58, 68134.709.51, 68134.709.12, 68134.709.10, 68134.709.56, 68134.709.57

Собственици:

1. МИНИСТЕРСТВО НА ТРАНСПОРТА И СЪОБЩЕНИЯТА

площ 143044 кв.м. от правото на собственост

Акт за държавна собственост № 03298 от 27.11.2002г., издаден от ОБЛАСТЕН УПРАВИТЕЛ НА ОБЛАСТ СОФИЯ

Носители на други вещни права:

няма данни

Скица № 15-24765-20.01.2016 г. издадена въз основа на документ с входящ № 01-15904-20.01.2016 г.

Имак П. Иванов

715757 16



15.04.16 XLIX 178
Док. № 21064
15402


РЕПУБЛИКА БЪЛГАРИЯ

МИНИСТЕРСТВО НА РЕГИОНАЛНОТО РАЗВИТИЕ И БЛАГОУСТРОЙСТВОТО

ОБЛАСТ СОФИЯ ГРАД

УТВЪРЖДАВАМ:
/подпис и печат/

ОБЛАСТЕН УПРАВИТЕЛ:
Веселин Пенев
/име и фамилия/



Вписване по ЗС/ПВ
Служба по вписванията:

СЪДИЯ ПО ВПИСВАНИЯТА:
.....
/име и фамилия/

А К Т № 09102

ЗА ПУБЛИЧНА ДЪРЖАВНА СОБСТВЕНОСТ

Регистър
Досие /РЗ 0412/12¹³/12.02.2016г.

1. ДАТА НА СЪСТАВЯНЕ	11.04.2016 г.
2. ПРАВНО ОСНОВАНИЕ	Чл. 43а от Закона за гражданското въздухоплаване, чл. 2, ал. 2, чл. 68, ал. 1 и чл. 71, ал. 1 от ЗДС, във връзка с чл. 103 и чл. 104 от ППЗДС
3. ВИД И ОПИСАНИЕ НА ИМОТА	Поземлен имот с идентификатор 68134.709.56 (шест осем едно три четири, точка, седем нула девет, точка, пет шест) с площ от 11 983 (единадесет хиляди деветстотин осемдесет и три) кв.м., начин на трайно ползване: за друг поземлен имот за движение и транспорт.
4. МЕСТОНАХОЖДЕНИЕ НА ИМОТА	обл. София-град, общ. Столична, гр. София, р-н „Слатина“, поземлен имот с идентификатор 68134.709.56 (шест осем едно три четири, точка, седем нула девет, точка, пет шест) по кад. карта и кад. регистри, одобрени със Заповед № РД-18-85/26.11.2015г. на Изпълнителния директор на АГКК, съгласно скица № 15-24791/20.01.2016г. на СГКК-гр.София.
5. ГРАНИЦИ НА ИМОТА	Граници на ПИ 68134.709.56: ПИ 68134.709.72, ПИ 68134.709.57, ПИ 68134.709.11, ПИ 68134.709.10, ПИ 68134.709.55.
6. ДАНЪЧНА ОЦЕНКА НА ИМОТА КЪМ МОМЕНТА НА УТВЪРЖДАВАНЕ НА АКТА	336 722,30 лв. (триста тридесет и шест хиляди седемстотин двадесет и два лева и 30 ст.), съгласно удостоверение за данъчна оценка по чл. 3, ал. 2 от приложение № 2 към ЗМДТ с изх. № 722161/2017/25.03.2016 г. на СО-Дирекция общински приходи, отдел ОП Слатина.

ВАЖНО С ОРИГИНАЛА

26.04.2016г.

7. БИВШИ СОБСТВЕНИК НА ИМОТА	Държавата
8. СЪСОБСТВЕНИЦИ	Няма
9. НОМЕР И ДАТА НА СЪСТАВЕНИ ПО – РАНО АКТОВЕ	АДС № 03880 (13657)/11.11.1986г. на „Васил Левски“НС

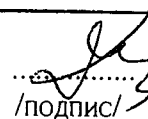
10. ПРЕДОСТАВЕНИ ПРАВА ЗА УПРАВЛЕНИЕ:

МИНИСТЕРСТВО НА ТРАНСПОРТА, ИНФОРМАЦИОННИТЕ ТЕХНОЛОГИИ И СЪОБЩЕНИЯТА

11. ПРЕДОСТАВЕНИ ПРАВА НА ДРУГО ЗАКОНОВО ОСНОВАНИЕ:

12. АКТОСЪСТАВИТЕЛ:

- Даниела Христова Десева – главен експерт в отдел ДС




/подпис/

13. ЗАБЕЛЕЖКИ:

ВЕРНО С ОРГИНИАЛА

26.04.2016 г.



СЛУЖБА ПО ГЕОДЕЗИЯ, КАРТОГРАФИЯ И КАДАСТЪР - ГР. СОФИЯ

1618, кв. "ПАВЛОВО", Ул. "МУСАЛА" №1, 02/8188374; Факс: 02/9557266,
sofia@cadastre.bg, БУЛСТАТ:130362903

СКИЦА НА ПОЗЕМЛЕН ИМОТ
№ 15-24791-20.01.2016 г.

Поземлен имот с идентификатор 68134.709.56

Гр. София, общ. Столична, обл. София (столица)

По кадастралната карта и кадастралните регистри, одобрени със Заповед № РД-18-85/26.11.2015 г.
на ИЗПЪЛНИТЕЛЕН ДИРЕКТОР НА АГКК

Последно изменение със заповед: няма издадена заповед за изменение в КККР

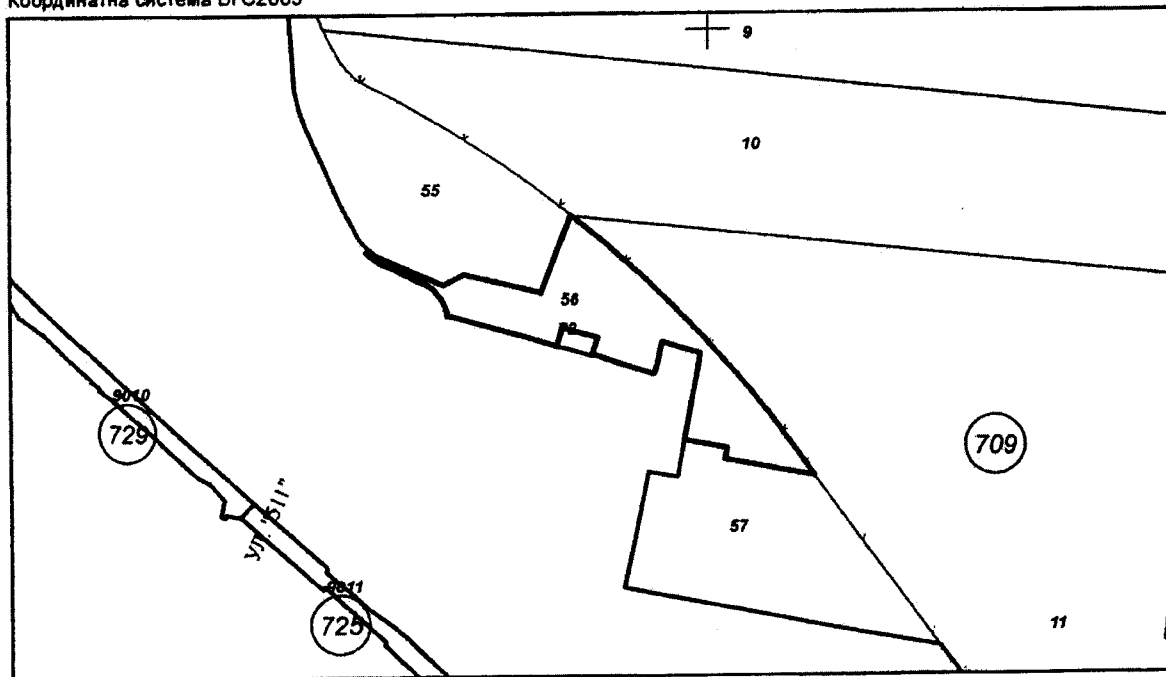
Адрес на поземления имот: гр. София, район Слатина

Площ: 11983 кв.м

Трайно предназначение на територията: Урбанизирана

Начин на трайно ползване: За друг поземлен имот за движение и транспорт

Координатна система БГС2005



М 1:5000

Стар идентификатор: няма

Номер по предходен план: няма

Съседни: 68134.709.72, 68134.709.57, 68134.709.11, 68134.709.10, 68134.709.55

Собственици:

1. ДЪРЖАВАТА

площ 4375000 кв.м. от правото на собственост

Акт за държавна собственост № 3880 от 11.11.1986г., издаден от ОБЩИНСКИ НАРОДЕН СЪВЕТ

Носители на други вещни права:

няма данни

Скица № 15-24791-20.01.2016 г. издадена въз основа на документ с в. № 15904-20.01.2016 г.



17




Вписано в книгата за вписване
 от 2016 г. т.с. № 158
 Вх. рег. № 21465
 Съдия:

РЕПУБЛИКА БЪЛГАРИЯ

МИНИСТЕРСТВО НА РЕГИОНАЛНОТО РАЗВИТИЕ И БЛАГОУСТРОЙСТВОТО

ОБЛАСТ СОФИЯ ГРАД

УТВЪРЖДАВАМ:
 /подпис и печат/



Вписване по ЗСЛВ
 Служба по вписванията:

ОБЛАСТЕН УПРАВИТЕЛ:
 Веселин Пенев
 /име и фамилия/

СЪДИЯ ПО ВПИСВАНИЯТА:
 И.А.
 /име и фамилия/

А К Т № 09103

ЗА ПУБЛИЧНА ДЪРЖАВНА СОБСТВЕНОСТ

Регистър
 Досие /РЗ 0412/12¹³/12.02.2016г.

1. ДАТА НА СЪСТАВЯНЕ	11.04.2016г.
2. ПРАВНО ОСНОВАНИЕ	Чл. 43а от Закона за гражданското въздухоплаване, чл. 2, ал. 2, чл. 68, ал. 1 и чл. 71, ал. 1 от ЗДС, във връзка с чл. 103 и чл. 104 от ППЗДС
3. ВИД И ОПИСАНИЕ НА ИМОТА	Поземлен имот с идентификатор 68134.709.57 (шест осем едно три четири, точка, седем нула девет, точка, пет седем) с площ от 16 366 (шестнадесет хиляди триста шестдесет и шест) кв.м., начин на трайно ползване: за друг поземлен имот за движение и транспорт.
4. МЕСТОНАХОЖДЕНИЕ НА ИМОТА	обл. София-град, общ. Столична, гр. София, р-н „Слатина“, поземлен имот с идентификатор 68134.709.57 (шест осем едно три четири, точка, седем нула девет, точка, пет седем) по кад. карта и кад. регистри, одобрени със Заповед № РД-18-85/26.11.2015г. на Изпълнителния директор на АГКК, съгласно скица № 15-24794/20.01.2016г. на СГКК-гр.София.
5. ГРАНИЦИ НА ИМОТА	Граници на ПИ 68134.709.57: ПИ 68134.709.11, ПИ 68134.709.56.
6. ДАНЪЧНА ОЦЕНКА НА ИМОТА КЪМ МОМЕНТА НА УТВЪРЖДАВАНЕ НА АКТА:	459 884,60 лв. (четирисотин петдесет и девет хиляди осемстотин осемдесет и четири лева и 60 ст.), съгласно удостоверение за данъчна оценка по чл. 3, ал. 2 от приложение № 2 към ЗМДГ с изх. № 7221012016/25.03.2016 г. на СО-Дирекция общински приходи, отдел ОП Слатина.

ВАЖНО С ОБИГНАТА

26.04.2016г. *MK*

7. БИВШ СОБСТВЕНИК НА ИМОТА	Държавата
8. СЪСОБСТВЕНИЦИ	Няма
9. НОМЕР И ДАТА НА СЪСТАВЕНИ ПО – РАНО АКТОВЕ	АДС № 03880 (13657)/11.11.1986г. на „Васил Левски“НС

10. ПРЕДОСТАВЕНИ ПРАВА ЗА УПРАВЛЕНИЕ:

МИНИСТЕРСТВО НА ТРАНСПОРТА, ИНФОРМАЦИОННИТЕ ТЕХНОЛОГИИ И СЪОБЩЕНИЯТА

11. ПРЕДОСТАВЕНИ ПРАВА НА ДРУГО ЗАКОНОВО ОСНОВАНИЕ:

12. АКТОСЪСТАВИТЕЛ:


- Даниела Христова Десева – главен експерт в отдел ДС


.....
/подпис/ 3

13. ЗАБЕЛЕЖКИ:

ВЪРНО СОПРИНУЛА

26.04.2016г.





**АГЕНЦИЯ ПО ГЕОДЕЗИЯ,
КАРТОГРАФИЯ И КАДАСТЪР**

СЛУЖБА ПО ГЕОДЕЗИЯ, КАРТОГРАФИЯ И КАДАСТЪР - ГР. СОФИЯ

1618, кв. "ПАВЛОВО", Ул. "МУСАЛА" №1, 02/8188374; Факс: 02/9557266,
sofia@cadastre.bg, БУЛСТАТ:130362903

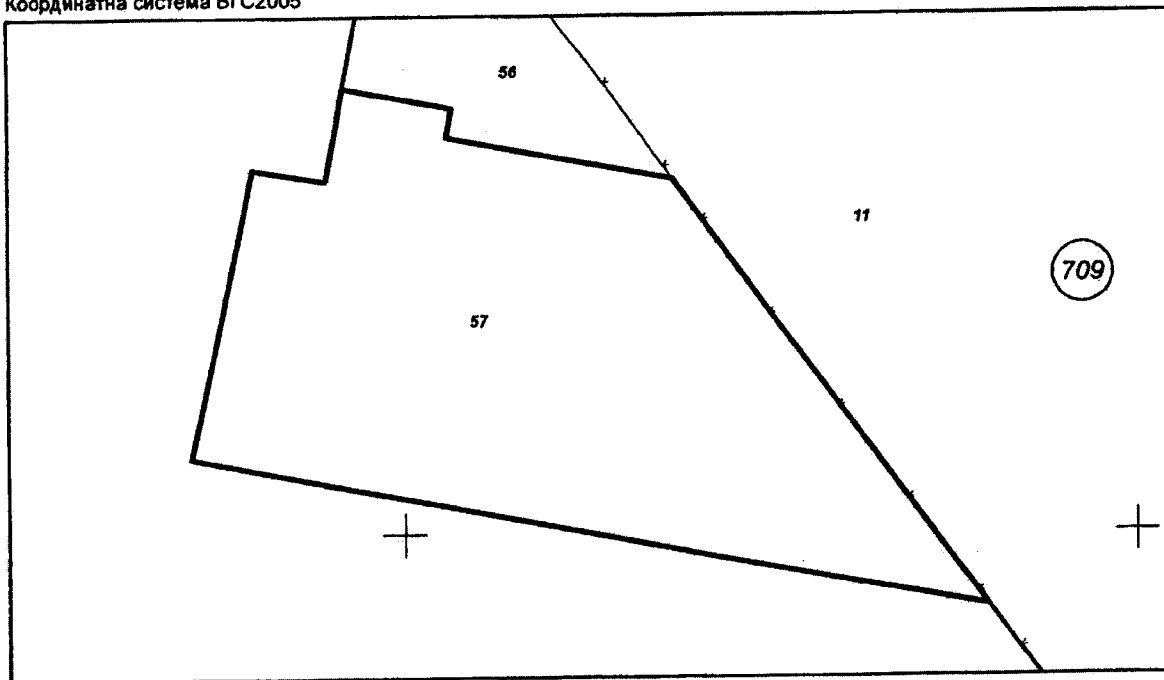
17
СЛУЖБА ПО ГЕОДЕЗИЯ, КАРТОГРАФИЯ И КАДАСТЪР
1618, кв. "ПАВЛОВО", Ул. "МУСАЛА" №1, 02/8188374; Факс: 02/9557266,
sofia@cadastre.bg, БУЛСТАТ:130362903

**СКИЦА НА ПОЗЕМЛЕН ИМОТ
№ 15-24794-20.01.2016 г.**

Поземлен имот с идентификатор **68134.709.57**

Гр. София, общ. Столична, обл. София (столица)
По кадастралната карта и кадастралните регистри, одобрени със Заповед № РД-18-85/26.11.2015 г.
на **ИЗПЪЛНИТЕЛЕН ДИРЕКТОР НА АГКК**
Последно изменение със заповед: няма издадена заповед за изменение в ККР
Адрес на поземления имот: гр. София, район Слатина
Площ: **16366 кв.м**
Трайно предназначение на територията: Урбанизирана
Начин на трайно ползване: За друг поземлен имот за движение и транспорт

Координатна система БГС2005



М 1:2000

Стар идентификатор: няма
Номер по предходен план: няма
Съседни: **68134.709.11, 68134.709.56**

Собственици:

1. **ДЪРЖАВАТА**
площ 4375000 кв.м. от правото на собственост
Акт за държавна собственост № 3880 от 11.11.1986г., издаден от **ОБЩИНСКИ НАРОДЕН СЪВЕТ**

Носители на други вещни права:
няма данни

Скица № 15-24794-20.01.2016 г. издадена въз основа на документ с входен № 91-15904-20.01.2016 г.



[Handwritten signature]


26-04-2016



415064
26.04.16
23981

РЕПУБЛИКА БЪЛГАРИЯ

МИНИСТЕРСТВО НА РЕГИОНАЛНОТО РАЗВИТИЕ И БЛАГОУСТРОЙСТВОТО



УТВЪРЖДАВАМ:

..... 2
/подпис и печат/

ОБЛАСТЕН УПРАВИТЕЛ

Веселин Пенев
/име и фамилия/

26.04.16
Вписване по ЗС/ПВ
Служба по вписванията:

СЪДИЯ ПО ВПИСВАНИЯТА:

.....
/име и фамилия/


А К Т № 09122

ЗА ПУБЛИЧНА ДЪРЖАВНА СОБСТВЕНОСТ

Регистър

Досие (РЗ) 03/51/13.04.2016г.

1. ДАТА НА СЪСТАВЯНЕ	25.04.2016 г.
2. ПРАВНО ОСНОВАНИЕ	чл. 43а от Закона за гражданското въздухоплаване, чл. 2, ал. 2, т. 2 (РМС № 264/12.04.2016г.), чл. 68, ал. 1 и чл. 71, ал. 1 от ЗДС, във връзка с чл. 103 и чл. 104 от ППЗДС
3. ВИД И ОПИСАНИЕ НА ИМОТА	Поземлен имот с идентификатор 68134.709.58 (шест осем едно три четири, точка, седем нула девет, точка, пет осем) с площ от 20 015 (двадесет хиляди и петнадесет) кв.м., начин на трайно ползване: за друг поземлен имот за движение и транспорт.
4. МЕСТОНАХОЖДЕНИЕ НА ИМОТА	обл. София-град, общ. Столична, гр. София, р-н „Слатина“, поземлен имот с идентификатор 68134.709.58 (шест осем едно три четири, точка, седем нула девет, точка, пет осем) по кад. карта и кад. регистри, одобрени със Заповед № РД-18-85/26.11.2015г. на Изпълнителния директор на АГКК, съгласно скица № 15-189455/19.04.2016г. на СГКК-гр.София.
5. ГРАНИЦИ НА ИМОТА	Граници на поземлен имот с идентификатор 68134.709.58: ПИ 68134.709.51 ПИ 68134.709.11.
6. ДАНЪЧНА ОЦЕНКА НА ИМОТА КЪМ МОМЕНТА НА УТВЪРЖДАВАНЕ НА АКТА:	562 421,10 (петстотин шестдесет и две хиляди четиристотин двадесет и един лв. и 50 ст.), съгласно удостоверение за данъчна оценка по чл. 3, ал. 2 от приложение № 2 към ЗМД с изх. № 7221012015/25.03.2016 г. на СО-Дирекция община София-град, отдел ОП Слатина.



27.04.2016

7. ВИДЪТ СОБСТВЕНИК НА ИМОТА	Държавата
8. СЪСОБСТВЕНИЦИ	Няма
9. НОМЕР И ДАТА НА СЪСТАВЕНИ ПО – РАНО АКТОВЕ	АДС № 3880 (13657)/11.11.1986г. на „Васил Левски“НС

10. ПРЕДОСТАВЕНИ ПРАВА ЗА УПРАВЛЕНИЕ:
 На основание чл. 15, ал. 2 от ЗДС, във връзка с Решение № 264/12.04.2016г. на Министерски съвет


МИНИСТЕРСТВО НА ТРАНСПОРТА, ИНФОРМАЦИОННИТЕ ТЕХНОЛОГИИ И СЪОБЩЕНИЯТА

11. ПРЕДОСТАВЕНИ ПРАВА НА ДРУГО ЗАКОНОВО ОСНОВАНИЕ:

12. АКТОСЪСТАВИТЕЛ:
 - Диляна Тонева – главен експерт в отдел ДС

Диляна Тонева
 /подпис/

13. ЗАБЕЛЕЖКИ:



СЛУЖБА ПО ГЕОДЕЗИЯ, КАРТОГРАФИЯ И КАДАСТЪР - ГР. СОФИЯ

1618, кв. "ПАВЛОВО", Ул. "МУСАЛА" №1, 02/8188374; Факс: 02/9557266,
sofia@cadastre.bg, БУЛСТАТ:130362903

СКИЦА НА ПОЗЕМЛЕН ИМОТ
№ 15-24795-20.01.2016 г.

Поземлен имот с идентификатор 68134.709.58

Гр. София, общ. Столична, обл. София (столица)

По кадастралната карта и кадастралните регистри, одобрени със Заповед № РД-18-85/26.11.2015 г.
на ИЗПЪЛНИТЕЛЕН ДИРЕКТОР НА АГКК

Последно изменение със заповед: няма издадена заповед за изменение в КККР

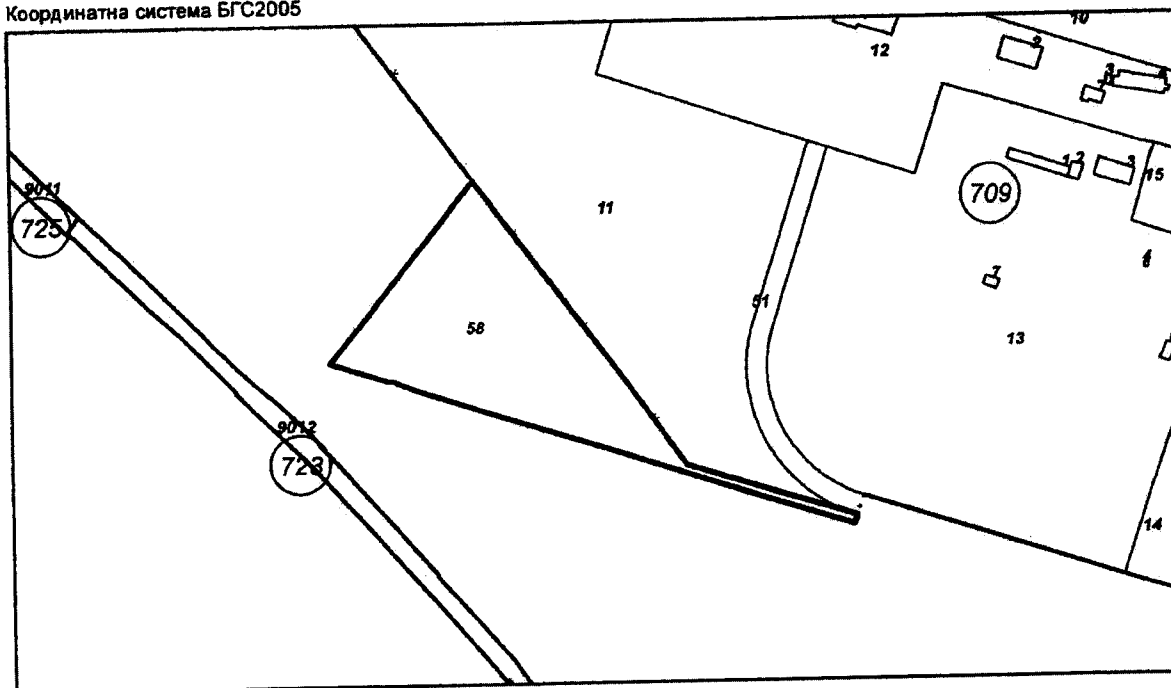
Адрес на поземления имот: гр. София, район Слатина

Площ: 20015 кв.м

Трайно предназначение на територията: Урбанизирана

Начин на трайно ползване: За друг поземлен имот за движение и транспорт

Координатна система БГС2005



М 1:5000

Стар идентификатор: няма

Номер по предходен план: няма

Съседни: 68134.709.51, 68134.709.11

Собственици:

1. ДЪРЖАВАТА

площ 4375000 кв.м. от правото на собственост

Акт за държавна собственост № 3880 от 11.11.1986г., издаден от ОБЩИНСКИ НАРОДЕН СЪВЕТ

Носители на други вещни права:

няма данни

Скица № 15-24795-20.01.2016 г. издадена въз основа на
документ с входящ № 01-15904-20.01.2016 г.



19
415182
15.04.16
54
Вх. реж. № 2473

РЕПУБЛИКА БЪЛГАРИЯ

МИНИСТЕРСТВО НА РЕГИОНАЛНОТО РАЗВИТИЕ И БЛАГОУСТРОЙСТВОТО

ОБЛАСТ СОФИЯ ГРАД

УТВЪРЖДАВАМ:.....
/подпис и печат/

Вписване по ЗСЛВ
Служба по Вписванията:

ОБЛАСТЕН УПРАВИТЕЛ:
Веселин Пенев
/име и фамилия/

СЪДИЯ ПО ВПИСВАНИЯТА:
Димитър Кръстанов
/име и фамилия/

А К Т № 09/104

ЗА ПУБЛИЧНА ДЪРЖАВНА СОБСТВЕНОСТ

Регистър
Досие /РЗ 0412/12¹³/12.02.2016г.

1. ДАТА НА СЪСТАВЯНЕ	11.04.2016г.
2. ПРАВНО ОСНОВАНИЕ	Чл. 43а от Закона за гражданското въздухоплаване, чл. 2, ал. 2, чл. 68, ал. 1 и чл. 71, ал. 1 от ЗДС във връзка с чл. 103 и чл. 104 от ППЗДС
3. ВИД И ОПИСАНИЕ НА ИМОТА	Поземлен имот с идентификатор 68134.709.52 (шест осем едно три четири, точка, седем нула девет, точка, пет две) с площ от 285 (двеста осемдесет и пет) кв.м., начин на трайно ползване: за друг поземлен имот за движение и транспорт.
4. МЕСТОНАХОЖДЕНИЕ НА ИМОТА	обл. София-град, общ. Столична, гр. София, р-н „Слатина“, поземлен имот с идентификатор 68134.709.52 (шест осем едно три четири, точка, седем нула девет, точка, пет две) по кад. карта и кад. регистри, одобрени със Заповед № РД-18-85/26.11.2015г. на Изпълнителния директор на АГКК, съгласно скица № 15-24775/20.01.2016г. на СГКК-гр.София.
5. ГРАНИЦИ НА ИМОТА	Граници на ПИ 68134.709.52: ПИ 68134.709.1.
6. ДАНЪЧНА ОЦЕНКА НА ИМОТА КЪМ МОМЕНТА НА УТВЪРЖДАВАНЕ НА АКТА	8 008,50 лв. (осем хиляди и осем лева и 50 ст.), съгласно удостоверение за данъчна оценка по чл. 3, ал. 2 от приложение № 2 към ЗСЛВ с изх. № 7221012013/25.03.2016 г. на СО-Дирекция общински приходи, отдел ОП Слатина.

26.04.2016г.

7. БИВШ СОБСТВЕНИК НА ИМОТА	Държавата
8. СЪСОБСТВЕНИЦИ	Няма
9. НОМЕР И ДАТА НА СЪСТАВЕНИ ПО – РАНО АКТОВЕ	АДС № 03880 (13657)/11.11.1986г. на „Васил Левски“НС

10. ПРЕДОСТАВЕНИ ПРАВА ЗА УПРАВЛЕНИЕ:

МИНИСТЕРСТВО НА ТРАНСПОРТА, ИНФОРМАЦИОННИТЕ ТЕХНОЛОГИИ И СЪОБЩЕНИЯТА

11. ПРЕДОСТАВЕНИ ПРАВА НА ДРУГО ЗАКОНОВО ОСНОВАНИЕ:

12. АКТОСЪСТАВИТЕЛ:
 - Даниела Христова Десева – главен експерт в отдел ДС

[Signature]
 /подпис/

13. ЗАБЕЛЕЖКИ:

ВЪРНО С ОПИТАНАТА

26.04.2016г

[Signature]

ОБЛАСТЕН УПРАВИТЕЛ
 2

ОБЛАСТНО АДМИНИСТРАТИВНО СЪОБЩЕНИЕ - ГРАД



АГЕНЦИЯ ПО ГЕОДЕЗИЯ,
КАРТОГРАФИЯ И КАДАСТЪР

СЛУЖБА ПО ГЕОДЕЗИЯ, КАРТОГРАФИЯ И КАДАСТЪР - ГР. СОФИЯ

1618, кв. "ПАВЛОВО", Ул. "МУСАЛА" №1, 02/8188374; Факс: 02/9557266,
sofia@cadastre.bg, БУЛСТАТ:130362903

19
СЛУЖБА ПО ГЕОДЕЗИЯ,
КАРТОГРАФИЯ И КАДАСТЪР
02/9557266
sofia@cadastre.bg

СКИЦА НА ПОЗЕМЛЕН ИМОТ
№ 15-24775-20.01.2016 г.

Поземлен имот с идентификатор **68134.709.52**

Гр. София, общ. Столична, обл. София (столица)

По кадастралната карта и кадастралните регистри, одобрени със Заповед № РД-18-85/26.11.2015 г.
на **ИЗПЪЛНИТЕЛЕН ДИРЕКТОР НА АГКК**

Последно изменение със заповед: няма издадена заповед за изменение в КККР

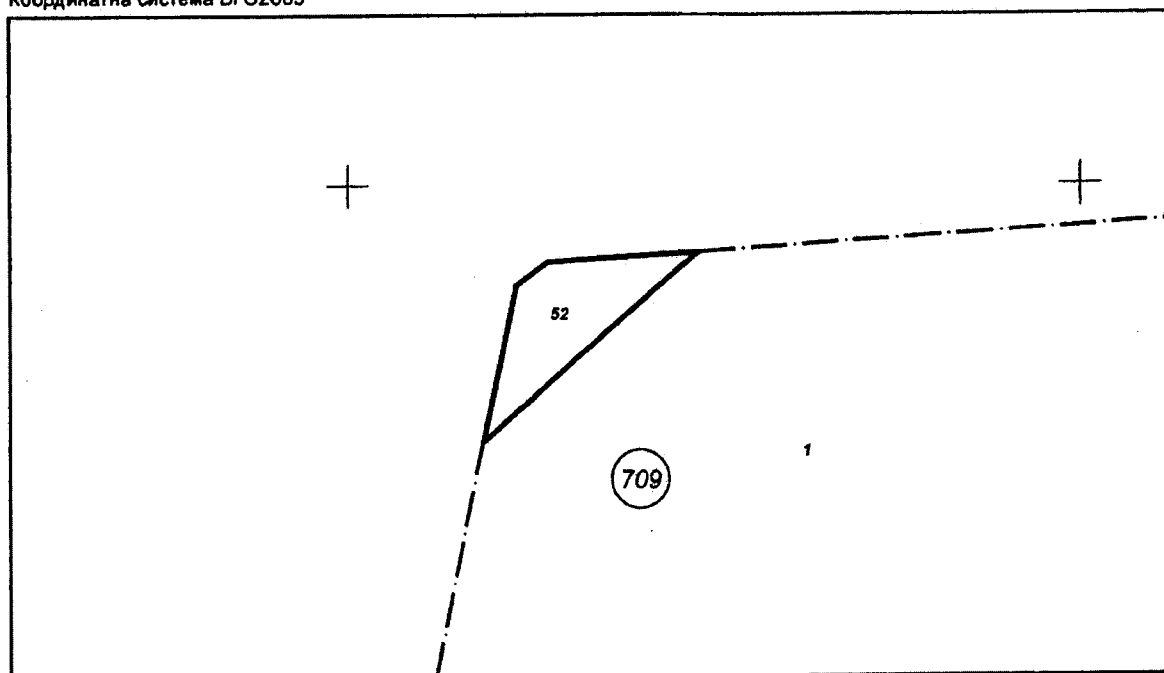
Адрес на поземления имот: гр. София, район Слатина

Площ: **285 кв.м**

Трайно предназначение на територията: Урбанизирана

Начин на трайно ползване: За друг поземлен имот за движение и транспорт

Координатна система БГС2005



М 1:1000

Стар идентификатор: няма

Номер по предходен план: няма

Съседни: **68134.709.1**

Собственици:

1. ДЪРЖАВАТА


площ 4375000 кв.м. от правото на собственост

Акт за държавна собственост № 3880 от 11.11.1986г., издаден от ОБЩИНСКИ НАРОДЕН СЪВЕТ

Носители на други вещни права:

няма данни

Скица № 15-24775-20.01.2016 г. издадена въз основа на
документ с входящ № 01-15904-20.01.2016 г.



[Handwritten Signature]
Илия П. Караиванов




РЕПУБЛИКА БЪЛГАРИЯ

МИНИСТЕРСТВО НА РЕГИОНАЛНОТО РАЗВИТИЕ И БЛАГОУСТРОЙСТВОТО

ОБЛАСТ СОФИЯ ГРАД

УТВЪРЖДАВАМ:
/подпис и печат/

ОБЛАСТЕН УПРАВИТЕЛ:
Веселин Пенев
/име и фамилия/



Вписване по ЗС/ПВ
Служба по вписванията:

СЪДИЯ ПО ВПИСВАНИЯТА:
.....
/име и фамилия/


А К Т № 09108

ЗА ПУБЛИЧНА ДЪРЖАВНА СОБСТВЕНОСТ

Регистър
Досие /РЗ 0412/12¹³/12.02.2016г.

1. ДАТА НА СЪСТАВЯНЕ	11.04.2016 г.
2. ПРАВНО ОСНОВАНИЕ	Чл. 43а от Закона за гражданското въздухоплаване, чл. 2, ал. 2, чл. 68, ал. 1 и чл. 71, ал. 1 от ЗДС, във връзка с чл. 103 и чл. 104 от ППЗДС
3. ВИД И ОПИСАНИЕ НА ИМОТА	Поземлен имот с идентификатор 68134.709.53 (шест осем едно три четири, точка, седем нула девет, точка, пет три) с площ от 2 436 (две хиляди четиристотин тридесет и шест) кв.м., начин на трайно ползване: за друг поземлен имот за движение и транспорт.
4. МЕСТОНАХОЖДЕНИЕ НА ИМОТА	обл. София-град, общ. Столична, гр. София, р-н „Слатина“, поземлен имот с идентификатор 68134.709.53 (шест осем едно три четири, точка, седем нула девет, точка, пет три) по кад. карта и кад. регистри, одобрени със Заповед № РД-18-85/26.11.2015г. на Изпълнителния директор на АГКК, съгласно скица № 15-24782/20.01.2016г. на СГКК-гр.София.
5. ГРАНИЦИ НА ИМОТА	Граници на ПИ 68134.709.53: ПИ 68134.709.1.
6. ДАНЪЧНА ОЦЕНКА НА ИМОТА КЪМ МОМЕНТА НА УТВЪРЖДАВАНЕ НА АКТА:	68 451,60 лв. (шестдесет и осем хиляди четиристотин петдесет и един лева и 60 ст.), съгласно удостоверение за данъчна оценка по чл. 3, ал. 2 от приложение № 2 към ЗМДТ с изх. № 3221012012/2503.2016 г. на СО-Дирекция общински приходи, Общ.ОП. Слатина.

ВЕРНО С ОБЯВЛЕНИЕ



7. БИВШИ СОБСТВЕНИК НА ИМОТА	Държавата
8. СЪСОБСТВЕНИЦИ	Няма
9. НОМЕР И ДАТА НА СЪСТАВЕНИ ПО – РАНО АКТОВЕ	АДС № 03880 (13657)/11.11.1986г. на „Васил Левски“НС

10. ПРЕДОСТАВЕНИ ПРАВА ЗА УПРАВЛЕНИЕ:

МИНИСТЕРСТВО НА ТРАНСПОРТА, ИНФОРМАЦИОННИТЕ ТЕХНОЛОГИИ И СЪОБЩЕНИЯТА

11. ПРЕДОСТАВЕНИ ПРАВА НА ДРУГО ЗАКОНОВО ОСНОВАНИЕ:

12. АКТОСЪСТАВИТЕЛ:

- Даниела Христова Десева – главен експерт в отдел ДС

[Signature]
.....
/подпис/

13. ЗАБЕЛЕЖКИ:

ВЪРНО С ОРИГИНАЛА

26.04.2016 г.



АГЕНЦИЯ ПО ГЕОДЕЗИЯ,
КАРТОГРАФИЯ И КАДАСТЪР

СЛУЖБА ПО ГЕОДЕЗИЯ, КАРТОГРАФИЯ И КАДАСТЪР - ГР. СОФИЯ

1618, кв. "ПАВЛОВО", Ул. "МУСАЛА" №1, 02/8188374; Факс: 02/9557266,
sofia@cadastre.bg, БУЛСТАТ:130362903

СКИЦА НА ПОЗЕМЛЕН ИМОТ
№ 15-24782-20.01.2016 г.

Поземлен имот с идентификатор **68134.709.53**

Гр. София, общ. Столична, обл. София (столица)

По кадастралната карта и кадастралните регистри, одобрени със Заповед № РД-18-85/26.11.2015 г.
на **ИЗПЪЛНИТЕЛЕН ДИРЕКТОР НА АГКК**

Последно изменение със заповед: няма издадена заповед за изменение в КККР

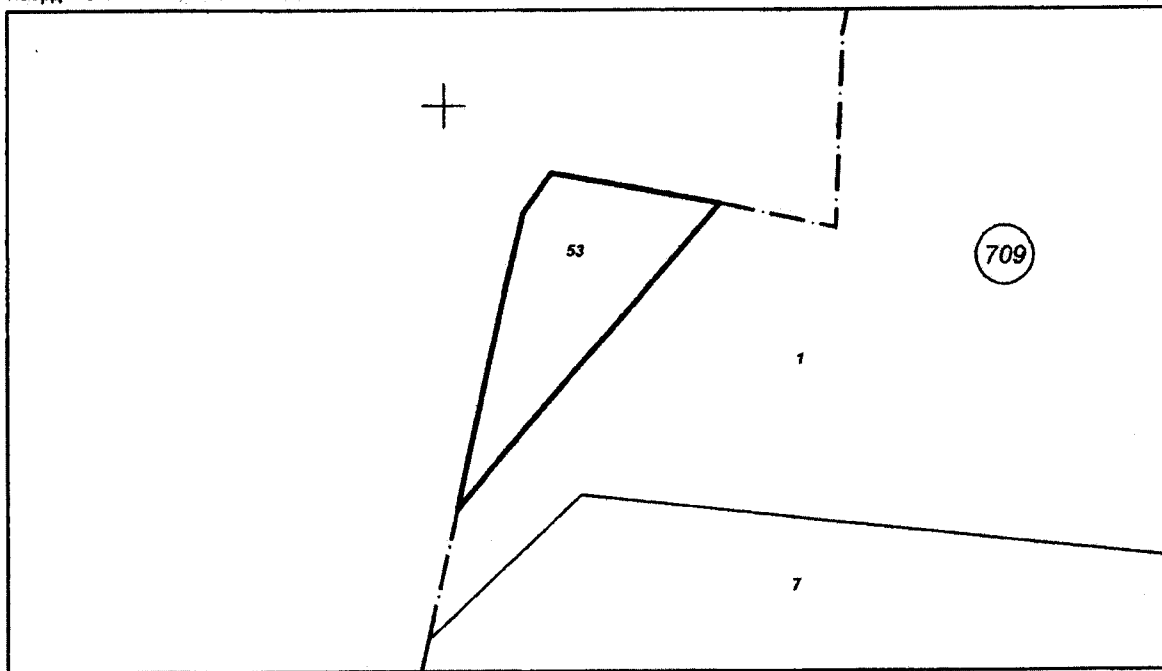
Адрес на поземления имот: гр. София, район Слатина

Площ: **2436 кв.м**

Трайно предназначение на територията: **Урбанизирана**

Начин на трайно ползване: **За друг поземлен имот за движение и транспорт**

Координатна система БГС2005



М 1:2000

Стар идентификатор: няма

Номер по предходен план: няма

Съседни: **68134.709.1**

Собственици:

1. ДЪРЖАВАТА


площ 4375000 кв.м. от правото на собственост

Акт за държавна собственост № 3880 от 11.11.1986г., издаден от **ОБЩИНСКИ НАРОДЕН СЪВЕТ**

Носители на други вещни права:

няма данни

Скица № 15-24782-20.01.2016 г. издадена въз основа на
документ с вх. № 01-15904-20.01.2016 г.






Вписване в Имуществен регистър
опт. ... кат. ... № ...
Вх. рег. № 21476

РЕПУБЛИКА БЪЛГАРИЯ

МИНИСТЕРСТВО НА РЕГИОНАЛНОТО РАЗВИТИЕ И БЛАГОУСТРОЙСТВОТО

ОБЛАСТ СОФИЯ ГРАД

УТВЪРЖДАВАМ:
/подпис и печат/



Вписване по ЗС/ПВ
Служба по вписванията:

ОБЛАСТЕН УПРАВИТЕЛ:
Веселин Пенев
/име и фамилия/

СЪДИЯ ПО ВПИСВАНИЯТА:
.....
/име и фамилия/

А К Т № 09109

ЗА ПУБЛИЧНА ДЪРЖАВНА СОБСТВЕНОСТ

Регистър
Досие /РЗ 0412/12¹³/12.02.2016г.

1. ДАТА НА СЪСТАВЯНЕ	11.04.2016г.
2. ПРАВНО ОСНОВАНИЕ	Чл. 43а от Закона за гражданското въздухоплаване, чл. 2, ал. 2, чл. 68, ал. 1 и чл. 71, ал. 1 от ЗДС, във връзка с чл. 103 и чл. 104 от ППЗДС
3. ВИД И ОПИСАНИЕ НА ИМОТА	Поземлен имот с идентификатор 68134.709.54 (шест осем едно три четири, точка, седем нула девет, точка, пет четири) с площ от 9 759 (девет хиляди седемстотин петдесет и девет) кв.м., начин на трайно ползване: за друг поземлен имот за движение и транспорт.
4. МЕСТОНАХОЖДЕНИЕ НА ИМОТА	обл. София-град, общ. Столична, гр. София, р-н „Слатина“, поземлен имот с идентификатор 68134.709.54 (шест осем едно три четири, точка, седем нула девет, точка, пет четири) по кад. карта и кад. регистри, одобрени със Заповед № РД-18-85/26.11.2015г. на Изпълнителния директор на АГКК, съгласно скица № 15-24783/20.01.2016г. на СГКК-гр.София.
5. ГРАНИЦИ НА ИМОТА	Граници на ПИ 68134.709.54: ПИ 68134.709.68, ПИ 68134.709.67, ПИ 68134.709.9.
6. ДАНЪЧНА ОЦЕНКА НА ИМОТА КЪМ МОМЕНТА НА УТВЪРЖДАВАНЕ НА АКТА	274 227,00 лв. (двеста седемдесет и четири хиляди двеста двадесет и седем лева и 90 ст.), съгласно удостоверение за данъчна оценка по чл. 3, ал. 2 от приложение № 2 към ЗМДГ с № 1012011/25.03.2016 г. на СО-Дирекция общински приходи, отдел ОП Слатина.

ВАЖНО С ОПИТАНА

16.04.2016г. МАР

7. БИВШИ СОБСТВЕНИК НА ИМОТА	Държавата
8. СЪСОБСТВЕНИЦИ	Няма
9. НОМЕР И ДАТА НА СЪСТАВЕНИ ПО – РАНО АКТОВЕ	АДС № 03880(13657)/11.11.1986г. на „Васил Левски“НС

10. ПРЕДОСТАВЕНИ ПРАВА ЗА УПРАВЛЕНИЕ:

МИНИСТЕРСТВО НА ТРАНСПОРТА, ИНФОРМАЦИОННИТЕ ТЕХНОЛОГИИ И СЪОБЩЕНИЯТА

11. ПРЕДОСТАВЕНИ ПРАВА НА ДРУГО ЗАКОНОВО ОСНОВАНИЕ:

12. АКТОСЪСТАВИТЕЛ:
 - Даниела Христова Десева – главен експерт в отдел ДС


 /ПОДПИС/

13. ЗАБЕЛЕЖКИ:

ВАРНО С ОУПРАВЛЕНИЕТО

26.04.2016г.



АГЕНЦИЯ ПО ГЕОДЕЗИЯ,
КАРТОГРАФИЯ И КАДАСТЪР

СЛУЖБА ПО ГЕОДЕЗИЯ, КАРТОГРАФИЯ И КАДАСТЪР - ГР. СОФИЯ

1618, кв. "ПАВЛОВО", Ул. "МУСАЛА" №1, 02/8188374; Факс: 02/9557266,
sofia@cadastre.bg, БУЛСТАТ:130362903

21
СТРАНИЦА №1
85/53/33
СТРАНИЦА №1

**СКИЦА НА ПОЗЕМЛЕН ИМОТ
№ 15-24783-20.01.2016 г.**

Поземлен имот с идентификатор **68134.709.54**

Гр. София, общ. Столична, обл. София (столица)

По кадастралната карта и кадастралните регистри, одобрени със Заповед № РД-18-85/26.11.2015 г.
на **ИЗПЪЛНИТЕЛЕН ДИРЕКТОР НА АГКК**

Последно изменение със заповед: няма издадена заповед за изменение в КККР

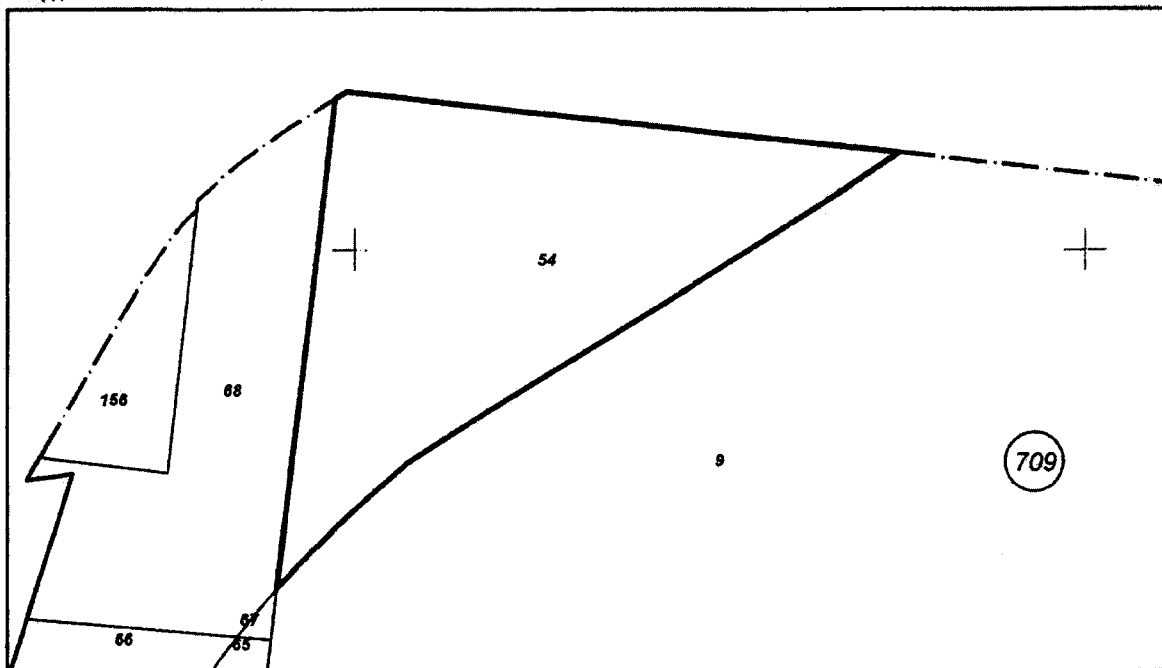
Адрес на поземления имот: гр. София, район Слатина

Площ: **9759 кв.м**

Трайно предназначение на територията: **Урбанизирана**

Начин на трайно ползване: **За друг поземлен имот за движение и транспорт**

Координатна система БГС2005



М 1:2000

Стар идентификатор: няма

Номер по предходен план: няма

Съседни: **68134.709.68, 68134.709.67, 68134.709.9**

Собственици:

1. ДЪРЖАВАТА


площ 4375000 кв.м. от правото на собственост

Акт за държавна собственост № 3880 от 11.11.1986г., издаден от **ОБЩИНСКИ НАРОДЕН СЪВЕТ**

Носители на други вещни права:

няма данни

Скица № **15-24783-20.01.2016** г. издадена въз основа на документ с входящ № **01-15904-20.01.2016** г.



/инж. П. Каролинова/

202

715162



Зписан в Имотния регистър за вписване

№ 11.04.16 г. по № 7.6

Вх. реж. № 21778

№ 15745

РЕПУБЛИКА БЪЛГАРИЯ

МИНИСТЕРСТВО НА РЕГИОНАЛНОТО РАЗВИТИЕ И БЛАГОУСТРОЙСТВОТО


ОБЛАСТ СОФИЯ ГРАД

УТВЪРЖДАВАМ:.....
/подпис и печат/

ОБЛАСТЕН УПРАВИТЕЛ:
Веселин Пенев
/име и фамилия/

Вписване по ЗСДВ
Служба по вписванията:

СЪДИЯ ПО ВПИСВАНИЯТА:
.....
/име и фамилия/



АКТ № 09110




ЗА ПУБЛИЧНА ДЪРЖАВНА СОБСТВЕНОСТ

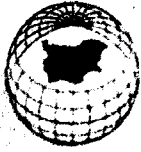
Регистър
Досие /РЗ 0412/12¹³/12.02.2016г.

1. ДАТА НА СЪСТАВЯНЕ	11.04.2016г.
2. ПРАВНО ОСНОВАНИЕ	Чл. 43а от Закона за гражданското въздухоплаване, чл. 2, ал. 2, чл. 68, ал. 1 и чл. 71, ал. 1 от ЗДС, във връзка с чл. 103 и чл. 104 от ППЗДС
3. ВИД И ОПИСАНИЕ НА ИМОТА	Поземлен имот с идентификатор 68134.709.55 (шест осем едно три четири, точка, седем нула девет, точка, пет пет) с площ от 28 031 (двадесет и осем хиляди тридесет и един) кв.м., начин на трайно ползване: за друг поземлен имот за движение и транспорт.
4. МЕСТОНАХОЖДЕНИЕ НА ИМОТА	обл. София-град, общ. Столична, гр. София, р-н „Слатина“, поземлен имот с идентификатор 68134.709.55 (шест осем едно три четири, точка, седем нула девет, точка, пет пет) по кад. карта и кад. регистри, одобрени със Заповед № РД-18-85/26.11.2015г. на Изпълнителния директор на АГКК, съгласно скица № 15-24788/20.01.2016г. на СГКК-гр.София.
5. ГРАНИЦИ НА ИМОТА	Граници на ПИ 68134.709.55: ПИ 68134.709.56, ПИ 68134.709.10, ПИ 68134.709.9, ПИ 68134.709.65, ПИ 68134.709.66, ПИ 68134.709.61.
6. ДАНЪЧНА ОЦЕНКА НА ИМОТА КЪМ МОМЕНТА НА УТВЪРЖДАВАНЕ НА АКТА:	787 571/10 лв. (седемстотин осемдесет и седем хиляди шестстотин, седемдесет и един лева и 10 ст.), съгласно удостоверение за данъчна оценка по чл. 3, ал. 2 от приложение № 2 към ЗМДТ, Вх. № 7221012010/25.03.2016 г. на СО-Дирекция общински приходи, отдел ОП Слатина.

ВАЖНО С ОРИГИНАЛА

11.04.2016г. /подпис и печат/

7. БИВШ СОБСТВЕНИК НА ИМОТА	Държавата
8. СЪСОБСТВЕНИЦИ	Няма
9. НОМЕР И ДАТА НА СЪСТАВЕНИ ПО – РАНО АКТОВЕ	АДС № 03880 (13657)/11.11.1986г. на „Васил Левски“НС
10. ПРЕДОСТАВЕНИ ПРАВА ЗА УПРАВЛЕНИЕ: МИНИСТЕРСТВО НА ТРАНСПОРТА, ИНФОРМАЦИОННИТЕ ТЕХНОЛОГИИ И СЪОБЩЕНИЯТА	
11. ПРЕДОСТАВЕНИ ПРАВА НА ДРУГО ЗАКОНОВО ОСНОВАНИЕ:	
12. АКТОСЪСТАВИТЕЛ: - Даниела Христова Десева – главен експерт в отдел ДС	 /подпис/
13. ЗАБЕЛЕЖКИ:  26.04.2016г. 	



АГЕНЦИЯ ПО ГЕОДЕЗИЯ,
КАРТОГРАФИЯ И КАДАСТЪР

София 1618, ул. "Мусала" №1
ТЕЛ: 02/818 83 83 ФАКС: 02/955 53 30
E-MAIL: CADASTRE@BG.CADASTRE.BG

СЛУЖБА ПО ГЕОДЕЗИЯ, КАРТОГРАФИЯ И КАДАСТЪР - ГР. СОФИЯ

1618, кв. "ПАВЛОВО", Ул. "МУСАЛА" №1, 02/8188374; Факс: 02/9557266,
sofia@cadastre.bg, БУЛСТАТ:130362903

СКИЦА НА ПОЗЕМЛЕН ИМОТ
№ 15-24788-20.01.2016 г.

Поземлен имот с идентификатор 68134.709.55

Гр. София, общ. Столична, обл. София (столица)

По кадастралната карта и кадастралните регистри, одобрени със Заповед № РД-18-85/26.11.2015 г.
на ИЗПЪЛНИТЕЛЕН ДИРЕКТОР НА АГКК

Последно изменение със заповед: няма издадена заповед за изменение в КККР

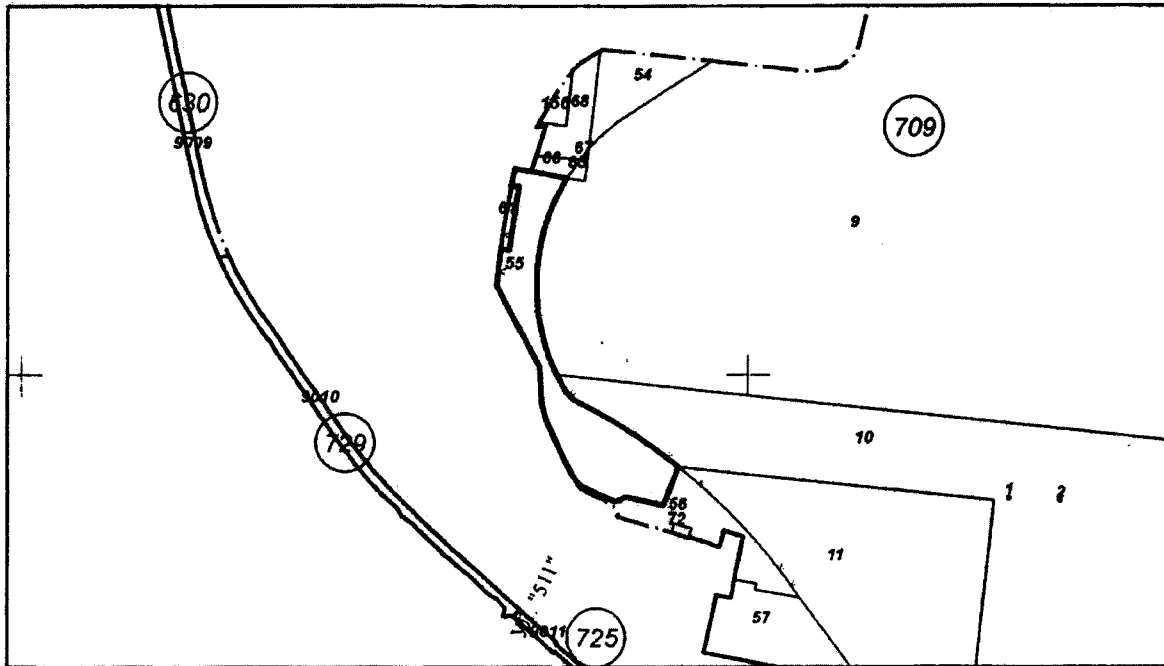
Адрес на поземления имот: гр. София, район Слатина

Площ: 28031 кв.м

Трайно предназначение на територията: Урбанизирана

Начин на трайно ползване: За друг поземлен имот за движение и транспорт

Координатна система БГС2005



М 1:10000

Стар идентификатор: няма

Номер по предходен план: няма

Съседни: 68134.709.56, 68134.709.10, 68134.709.9, 68134.709.65, 68134.709.66, 68134.709.61

Собственици:

1. ДЪРЖАВАТА


площ 4375000 кв.м. от правото на собственост

Акт за държавна собственост № 3880 от 11.11.1986г., издаден от ОБЩИНСКИ НАРОДЕН СЪВЕТ

Носители на други вещни права:

няма данни

Скица № 15-24788-20.01.2016 г. издадена въз основа на
документ с входящ № 01-15904-20.01.2016 г.



Илиян Кочев

23 415527




20-04-2016

Въведен в действие на 15.03.2016 г.
№ 26.04.2016 г. том LVI № 42
№ 23982
Съдия: /

РЕПУБЛИКА БЪЛГАРИЯ

МИНИСТЕРСТВО НА РЕГИОНАЛНОТО РАЗВИТИЕ И БЛАГОУСТРОЙСТВОТО ОБЛАСТ СОФИЯ



УТВЪРЖДАВАМ: /подпис и печат/

ОБЛАСТЕН УПРАВИТЕЛ:
Веселин Пенев
/име и фамилия/

Вписване по ЗС/ПВ
Служба по вписванията:



СЪДИЯ ПО ВПИСВАНИЯТА:
Делян Кръстанов
/име и фамилия/

А К Т № 09123

ЗА ПУБЛИЧНА ДЪРЖАВНА СОБСТВЕНОСТ

Регистър
Досие /РЗ 0412/12¹³/10.03.2016г.

1. ДАТА НА СЪСТАВЯНЕ	25.04.2016 г.
2. ПРАВНО ОСНОВАНИЕ	Чл. 43а от Закона за гражданското въздухоплаване, чл. 2, ал. 2, т. 2, чл. 3, т. 5, във връзка с чл. 33 от ЗДС, чл. 68, ал. 1 и чл. 71, ал. 1 от ЗДС, във връзка с чл. 103 и чл. 104 от ППЗДС
3. ВИД И ОПИСАНИЕ НА ИМОТА	Поземлен имот с идентификатор 68134.8571.55 (шест осем едно три четири, точка, осем пет седем едно, точка, пет пет) с площ от 138 (сто тридесет и осем) кв.м., начин на трайно ползване: за друг поземлен имот без определено стопанско предназначение.
4. МЕСТОНАХОЖДЕНИЕ НА ИМОТА	обл.София-град, общ. Столична, гр. София, р-н „Кремиковци“, м. НОВАТА МАХАЛА, поземлен имот с идентификатор 68134.8571.55 (шест осем едно три четири, точка, осем пет седем едно, точка, пет пет) по кад. карта и кад. регистри, одобрени със Заповед № РД-18-61/27.09.2010г. на Изпълнителния директор на АГКК, съгласно скица № 15-189402/19.04.2016г. на СГКК-гр.София, номер по предходен план: 000229.
5. ГРАНИЦИ НА ИМОТА	Граници на поземлен имот с идентификатор 68134.8571.55: ПИ 68134.8571.55, ПИ 68134.8571.156, ПИ 68134.8573.11.
6. ДАНЪЧНА ОЦЕНКА НА ИМОТА КЪМ МОМЕНТА НА УТВЪРЖДАВАНЕ НА АКТА:	2 583,40 лв. (две хиляди петстотин осемдесет и три лева и 40 ст.), съгласно удостоверение за данъчна оценка по чл. 3, ал. 2 от приложение № 2 към ЗС/ПВ с изх.№ 7210007651/28.03.2016г на СО-Дирекция общински приходи, отдел ОП Кремиковци.



27.04.2016 г. /129

7. БИВШИ СОБСТВЕНИК НА ИМОТА	Държавни
8. СЪСОБСТВЕНИЦИ	Няма
9. НОМЕР И ДАТА НА СЪСТАВЕНИ ПО – РАНО АКТОВЕ	

10. ПРЕДОСТАВЕНИ ПРАВА ЗА УПРАВЛЕНИЕ:

МИНИСТЕРСТВО НА ТРАНСПОРТА, ИНФОРМАЦИОННИТЕ ТЕХНОЛОГИИ И СЪОБЩЕНИЯТА

11. ПРЕДОСТАВЕНИ ПРАВА НА ДРУГО ЗАКОНОВО ОСНОВАНИЕ:


12. АКТОСЪСТАВИТЕЛ:
 - Даниела Христова Десева – главен експерт в отдел ДС


 /подпис/

13. ЗАБЕЛЕЖКИ:

ВЪРНО С ОРИГИНАЛА

27. 04. 2016 г.





АГЕНЦИЯ ПО ГЕОДЕЗИЯ,

КАРТОГРАФИЯ И КАДАСТЪР - ГР. СОФИЯ

1618, кв. "ПАВЛОВО", Ул. "МУСАЛА" №1, 02/8188374; Факс: 02/9557266,
sofia@cadastre.bg, БУЛСТАТ:130362903

23
СОФИЯ 1618, кв. ПАВЛОВО, ул. МУСАЛА №1, 02/8188374, ФАКС: 02/9557266, АКАДЕМИЧЕСКИЯТ ПУТ, 107, WWW.CADASTRE.BG

СКИЦА НА ПОЗЕМЛЕН ИМОТ № 15-66898-12.02.2016 г.

Поземлен имот с идентификатор 68134.8571.55

Гр. София, общ. Столична, обл. София (столица)

По кадастралната карта и кадастралните регистри, одобрени със Заповед РД-18-61/27.09.2010 г.
на ИЗПЪЛНИТЕЛЕН ДИРЕКТОР НА АГКК

Последно изменение със заповед: няма издадена заповед за изменение в КККР

Адрес на поземления имот: гр. София, район Кремиковци, кв. "Враждебна", местност НОВАТА МАХАЛА

Площ: 138 кв.м

Трайно предназначение на територията: Земеделска

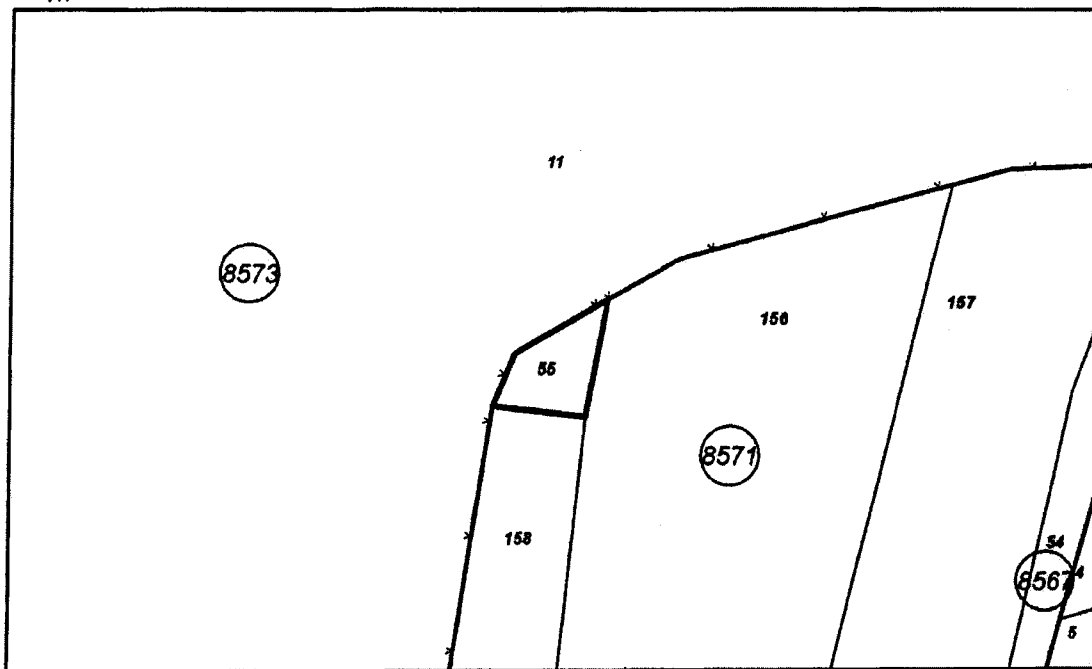
Начин на трайно ползване: Друг вид поземлен имот без определено стопанско предназначение

Съседи: 68134.8571.158, 68134.8571.156, 68134.8573.11

Стар идентификатор: няма

Номер по предходен план: 000229

Координатна система БГС2005



М 1:1000

Собственици:

1. СО-КВ ВРАЖДЕБНА

Няма данни за идеалните части

Други

Носители на други вещни права:

няма данни

Скица № 15-66898-12.02.2016 г. издадена въз основа на документ с входящ № 01-38208-10.02.2016 г.



20-06-2016




24
W 415527

ИМЕНАТО Е ИЛИ НЕ Е ВПИСВАНО
16
23985

РЕПУБЛИКА БЪЛГАРИЯ

МИНИСТЕРСТВО НА РЕГИОНАЛНОТО РАЗВИТИЕ И БЛАГОУСТРОЙСТВОТО ОБЛАСТ СОФИЯ



УТВЪРЖДАВАМ:
/подпис и печат/

ОБЛАСТЕН УПРАВИТЕЛ:
Веселин Пенев
/име и фамилия/

Вписване по ЗС/ПВ
Служба по вписванията:


СЪДИЯ ПО ВПИСВАНИЯТА:
.....
/име и фамилия/

А К Т № 09124

ЗА ПУБЛИЧНА ДЪРЖАВНА СОБСТВЕНОСТ

Регистър
Досие /РЗ 0412/12¹³/10.03.2016г.

1. ДАТА НА СЪСТАВЯНЕ	25.04.2016г.
2. ПРАВНО ОСНОВАНИЕ	Чл. 43а от Закона за гражданското въздухоплаване, чл. 2, ал. 2, т. 2, чл. 3, т. 5, във връзка с чл. 33 от ЗДС, чл. 68, ал. 1 и чл. 71, ал. 1 от ЗДС, във връзка с чл. 103 и чл. 104 от ППЗДС
3. ВИД И ОПИСАНИЕ НА ИМОТА	Поземлен имот с идентификатор 68134.8571.156 (шест осем едно три четири, точка, осем пет седем едно, точка, едно пет шест) с площ от 2 537 (две хиляди петстотин тридесет и седем) кв.м.
4. МЕСТОНАХОЖДЕНИЕ НА ИМОТА	обл.София–град, общ. Столична, гр. София, р-н „Кремиковци“, м. „Нова махала“ № 42 (четиридесет и две), поземлен имот с идентификатор 68134.8571.156 (шест осем едно три четири, точка, осем пет седем едно, точка, едно пет шест) по кад. карта и кад. регистри, одобрени със Заповед № РД-18-61/27.09.2010г. на Изпълнителния директор на АГКК, съгласно скица № 15-189457/19.04.2016г. на СГКК-гр.София, номер по предходен план: 156.
5. ГРАНИЦИ НА ИМОТА	Граници на поземлен имот с идентификатор 68134.8571.156: ПИ 68134.8571.158, ПИ 68134.8571.54, ПИ 68134.8571.157, ПИ 68134.8571.55, ПИ 68134.8573.11.
6. ДАНЪЧНА ОЦЕНКА НА ИМОТА КЪМ МОМЕНТА НА УТВЪРЖДАВАНЕ НА АКТА	47 492,60 лв. (четиридесет и седем хиляди четиристотин деветдесет и два лева и 60 ст.), съгласно удостоверение за данъчна оценка по чл. 3, ал. 2 от приложение № 2 към ЗМДТ с № 7210007652/28.03.2016 г. на СО-Дирекция общински приходи, отдел ОП Кремиковци.



27.04.2016г.

7. БИВШ СОБСТВЕНИК НА ИМОТА	Държавата
8. СЪСОБСТВЕНИЦИ	Няма
9. НОМЕР И ДАТА НА СЪСТАВЕНИ ПО – РАНО АКТОВЕ	

10. ПРЕДОСТАВЕНИ ПРАВА ЗА УПРАВЛЕНИЕ:

МИНИСТЕРСТВО НА ТРАНСПОРТА, ИНФОРМАЦИОННИТЕ ТЕХНОЛОГИИ И СЪОБЩЕНИЯТА

11. ПРЕДОСТАВЕНИ ПРАВА НА ДРУГО ЗАКОНОВО ОСНОВАНИЕ:

12. АКТОСЪСТАВИТЕЛ:
 - Даниела Христова Десева – главен експерт в отдел ДС

.....
/подпис/

13. ЗАБЕЛЕЖКИ:

Съгласно скица № 15-189457/19.04.2016г. на СГКК-гр.София за имота, предмет на настоящия акт, като собственици са записани и Григорка Веселинова Иванова, Ангел Веселинов Христов, Детелина Веселинова Анъова с нотариален акт № 108, том ХХХ, дело 5732 от 01.01.1991г. на СРС.

ОБЛАСТЕН УПРАВИТЕЛ:
ВЕСЕЛИН ПЕНЕВ



ВЯРНО С ОРИГИНАЛА

27.04.2016 г.



НАЦИОНАЛНА АГЕНЦИЯ ПО ГЕОДЕЗИЯ,
КАРТОГРАФИЯ И КАДАСТЪР
СЛУЖБА ПО ГЕОДЕЗИЯ, КАРТОГРАФИЯ И КАДАСТЪР - ГР. СОФИЯ

24
София 1618, кв. Павлово
ТЕЛ.: 02/818 83 83

1618, кв. "ПАВЛОВО", Ул. "МУСАЛА" №1, 02/8188374; Факс: 02/9557266,
sofia@cadastre.bg, БУЛСТАТ:130362903

СКИЦА НА ПОЗЕМЛЕН ИМОТ № 15-66858-12.02.2016 г.

Поземлен имот с идентификатор 68134.8571.156

Гр. София, общ. Столична, обл. София (столица)

По кадастралната карта и кадастралните регистри, одобрени със Заповед РД-18-81/27.09.2010 г.
на ИЗПЪЛНИТЕЛЕН ДИРЕКТОР НА АГК

Последно изменение със заповед: няма издадена заповед за изменение в КЗКР

Адрес на поземления имот: гр. София, район Кремиковци, м. "Нова махала" № 42, местност VIII-10-I

Площ: 2537 кв.м

Трайно предназначение на територията: Урбанизирана

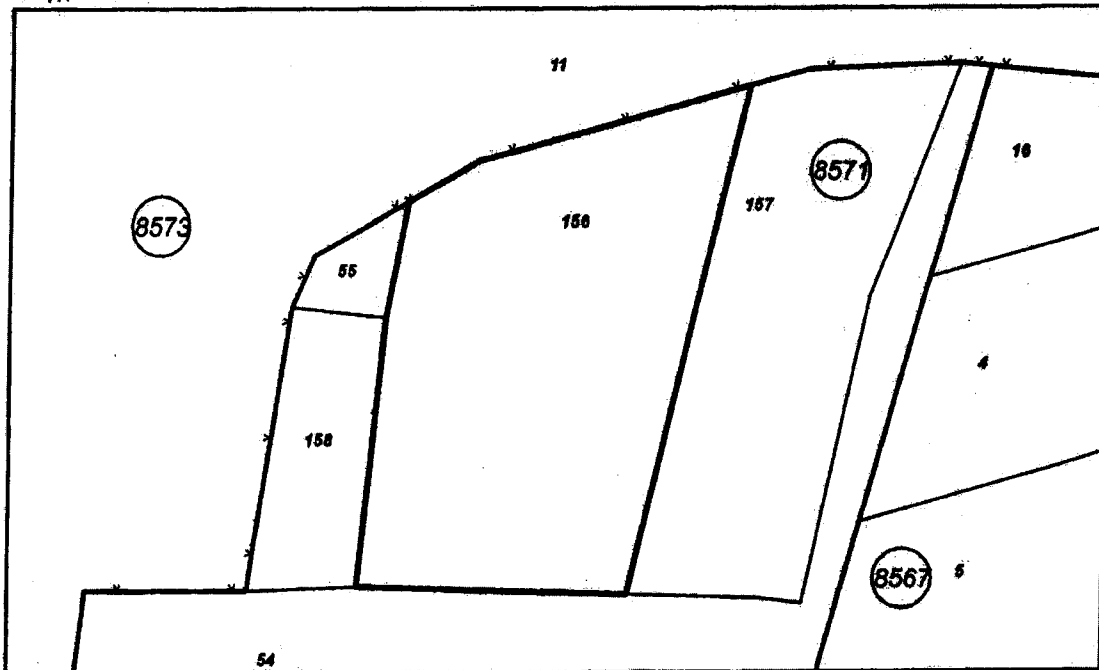
Начин на трайно ползване: За друг вид застрояване

Съседи: 68134.8571.158, 68134.8571.54, 68134.8571.157, 68134.8571.55, 68134.8573.11

Стар идентификатор: няма


Номер по предходен план: 156

Координатна система БГС2005



М 1:1000

Скица № 15-66858-12.02.2016 г. издадена въз основа на документ с № 38208-10.02.2016 г.



/инж. Гергана Стефанова/



**НАЦИОНАЛНА АГЕНЦИЯ ПО ГЕОДЕЗИЯ,
КАРТОГРАФИЯ И КАДАСТЪР**

София 1818, кв. Панагюрица
ТЕЛ.: 02/818 83 83
ACAD@CADASTRE.BG

Собственици:

1. ГРИГОРКА ВЕСЕЛИНОВА ИВАНОВА

Ид. част 1/3 от правото на собственост

Нотариален акт № 108 том XXX дело 5732 от 01.01.1991г., издаден от СОФИЙСКИ РАЙОНЕН СЪД

2. АНГЕЛ ВЕСЕЛИНОВ ХРИСТОВ

Ид. част 1/3 от правото на собственост

Нотариален акт № 108 том XXX дело 5732 от 01.01.1991г., издаден от СОФИЙСКИ РАЙОНЕН СЪД

3. ДЕТЕЛИНА ВЕСЕЛИНОВА ЯНЬОВА

Ид. част 1/3 от правото на собственост

Нотариален акт № 108 том XXX дело 5732 от 01.01.1991г., издаден от СОФИЙСКИ РАЙОНЕН СЪД


Носители на други вещни права:

няма данни

Скица № 15-66858-19/2016 г. издадена въз основа на
документ с № 38208-10.02.2016 г.

ИМК ГЕРГАНА СТЕФАНОВА

20-04-2016



25 455 02
2016 13
23984


РЕПУБЛИКА БЪЛГАРИЯ

МИНИСТЕРСТВО НА РЕГИОНАЛНОТО РАЗВИТИЕ И БЛАГОУСТРОЙСТВОТО

ОБЛАСТ СОФИЯ

УТВЪРЖДАВАМ:

/подпис и печат/



ОБЛАСТЕН УПРАВИТЕЛ

Веселин Пенев

/име и фамилия/

Вписване по ЗС/ПВ

Служба по вписванията:

СЪДИЯ ПО ВПИСВАНИЯТА:

.....
/име и фамилия/


АКТ № 09125

ЗА ПУБЛИЧНА ДЪРЖАВНА СОБСТВЕНОСТ

Регистър

Досие /РЗ 0412/12¹³/10.03.2016г.

1. ДАТА НА СЪСТАВЯНЕ	25.04.2016 г.
2. ПРАВНО ОСНОВАНИЕ	Чл. 43а от Закона за гражданското въздухоплаване, чл. 2, ал. 2, т. 2, чл. 3, т. 5, във връзка с чл. 33 от ЗДС, чл. 68, ал. 1 и чл. 71, ал. 1 от ЗДС, във връзка с чл. 103 и чл. 104 от ППЗДС
3. ВИД И ОПИСАНИЕ НА ИМОТА	Поземлен имот с идентификатор 68134.8571.157 (шест осем едно три четири, точка, осем пет седем едно, точка, едно пет седем) с площ от 1 769 (хиляда седемстотин шестдесет и девет) кв.м.
4. МЕСТОНАХОЖДЕНИЕ НА ИМОТА	обл.София–град, общ. Столична, гр. София, р-н „Кремиковци“, м. „Нова махала“ № 43 (четиридесет и три), поземлен имот с идентификатор 68134.8571.157 (шест осем едно три четири, точка, осем пет седем едно, точка, едно пет седем) по кад. карта и кад. регистри, одобрени със Заповед № РД-18-61/27.09.2010г. на Изпълнителния директор на АГКК, съгласно скица № 15-189451/19.04.2016г. на СГКК-гр.София, номер по предходен план: 157.
5. ГРАНИЦИ НА ИМОТА	Граници на поземлен имот с идентификатор 68134.8571.157: ПИ 68134.8571.56, ПИ 68134.8571.54, ПИ 68134.8573.11.
6. ДАНЪЧНА ОЦЕНКА НА ИМОТА КЪМ МОМЕНТА НА УТВЪРЖДАВАНЕ НА АКТА:	33 115,70 лв. (тридесет и три хиляди сто и петнадесет лева и 70 ст.), съгласно удостоверение за данъчна оценка по чл. 3, ал. 2 от приложение № 2 към ЗМЛТ с изх. № 7210007648/28.03.2016 г. на СО-Дирекция общински приходи, отдел ОП Кремиковци.



ВЪВЕДЕНА

27.04.2016 г. ММ

7. БИВШ СОБСТВЕНИК НА ИМОТА	Държавата
8. СЪСОБСТВЕНИЦИ	Няма
9. НОМЕР И ДАТА НА СЪСТАВЕНИ ПО – РАНО АКТОВЕ	

10. ПРЕДОСТАВЕНИ ПРАВА ЗА УПРАВЛЕНИЕ:

МИНИСТЕРСТВО НА ТРАНСПОРТА, ИНФОРМАЦИОННИТЕ ТЕХНОЛОГИИ И СЪОБЩЕНИЯТА

11. ПРЕДОСТАВЕНИ ПРАВА НА ДРУГО ЗАКОНОВО ОСНОВАНИЕ:

12. АКТОСЪСТАВИТЕЛ:
 - Даниела Христова Десева – главен експерт в отдел ДС

.....
/подпис/

13. ЗАБЕЛЕЖКИ:

Съгласно скица № 15-189451/19.04.2016г. на СГКК-гр.София за имота, предмет на настоящия акт, като собственик е записан и Михаил Ангелов Апостолов с нотариален акт № 199, том X, дело 1249 от 01.01.1975г. на СРС.

ОБЛАСТЕН УПРАВИТЕЛ

ВЕСЕЛИН ПЕНЕВ



27.04.2016г.



25



АГЕНЦИЯ ПО ГЕОДЕЗИЯ,
КАРТОГРАФИЯ И КАДАСТЪР
СЛУЖБА ПО ГЕОДЕЗИЯ, КАРТОГРАФИЯ И КАДАСТЪР - ГР. СОФИЯ

София 1818, кв. Павлово
ТЕЛ.: 02/818 83 83

1818, кв. "ПАВЛОВО", Ул. "МУСАЛА" №1, 02/8188374; Факс: 02/9557266,
sofia@cadastre.bg, БУЛСТАТ:130362903

СКИЦА НА ПОЗЕМЛЕН ИМОТ № 15-66859-12.02.2016 г.

Поземлен имот с идентификатор 68134.8571.157

Гр. София, общ. Столична, обл. София (столица)

По кадастралната карта и кадастралните регистри, одобрени със Заповед РД-18-61/27.09.2010 г.
на ИЗПЪЛНИТЕЛЕН ДИРЕКТОР НА АГКК

Последно изменение със заповед: няма издадена заповед за изменение в КККР

Адрес на поземления имот: гр. София, район Кремиковци, м. "Нова махала" № 43, местност VIII-10-I

Площ: 1769 кв.м

Трайно предназначение на територията: Урбанизирана

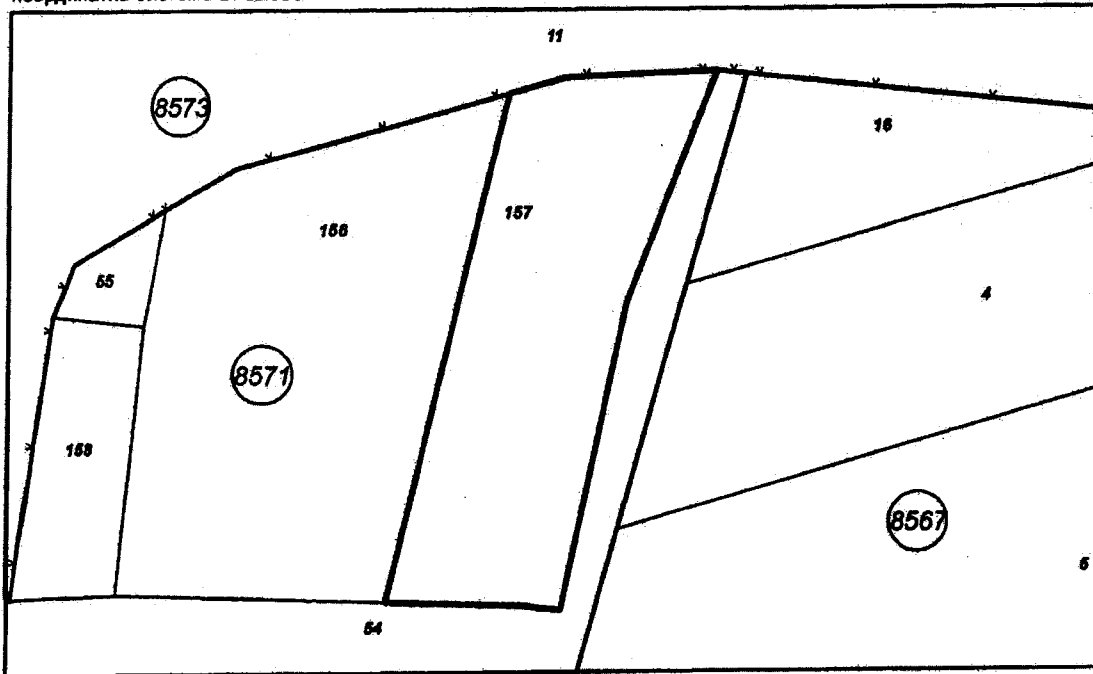
Начин на трайно ползване: За друг вид застрояване

Съсед: 68134.8571.156, 68134.8571.54, 68134.8573.11

Стар идентификатор: няма

Номер по предходен план: 157

Координатна система БГС2005



М 1:1000

Собственици:

1. МИХАИЛ АНГЕЛОВ АПОСТОЛОВ


площ 1500 кв.м. от правото на собственост

Нотариален акт № 199 том X дело 1249 от 01.01.1975г., издаден от СОФИЙСКИ РАЙОНЕН СЪД

Носители на други вещни права:

няма данни

Скица № 15-66859-12.02.2016 г. издадена въз основа на документ с № 38208-10.02.2016 г.



Инж. Гергана Стефанова/

26

365418

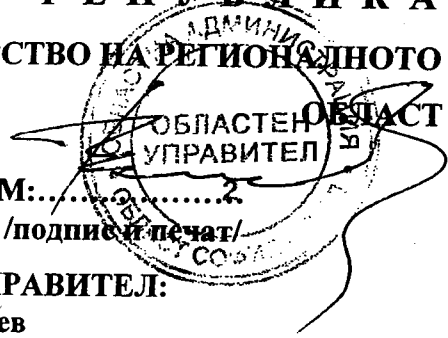
20-06-2016



26.04.16 LVI № 82
23974
Съдия

[Handwritten signature]

РЕПУБЛИКА БЪЛГАРИЯ
МИНИСТЕРСТВО НА РЕГИОНАЛНОТО РАЗВИТИЕ И БЛАГОУСТРОЙСТВОТО
ОБЛАСТ СОФИЯ



УТВЪРЖДАВАМ:.....
/подпис и печат/

ОБЛАСТЕН УПРАВИТЕЛ:
Веселин Пенев
/име и фамилия/

Вписване по ЗС/ПВ
Служба по вписванията:
СЪДИЯ ПО ВПИСВАНИЯТА:
.....
/име и фамилия/

А К Т № 09115


ЗА ПУБЛИЧНА ДЪРЖАВНА СОБСТВЕНОСТ

Регистър
Досие (РЗ) 03/51/13.04.2016г.

1. ДАТА НА СЪСТАВЯНЕ	25.04.2016 г.
2. ПРАВНО ОСНОВАНИЕ	чл. 43а от Закона за гражданското въздухоплаване, чл. 2, ал. 2, т. 2 (РМС № 264/12.04.2016г.), чл. 68, ал. 1 и чл. 71, ал. 1 от ЗДС, във връзка с чл. 103 и чл. 104 от ППЗДС
3. ВИД И ОПИСАНИЕ НА ИМОТА	<p>Поземлен имот с идентификатор 68134.709.13 (шест осем едно три четири, точка, седем нула девет, точка, едно три) с площ от 70 155 (седемдесет хиляди сто петдесет и пет) кв.м., начин на трайно ползване: за друг поземлен имот за движение и транспорт, заедно с построените в имота:</p> <p>1. Сграда с идентификатор 68134.709.13.1 (шест осем едно три четири, точка, седем нула девет, точка, едно три, точка, едно) със застроена площ от 303 (триста и три) кв.м., на един етаж, с предназначение: друг вид производствена, складова, инфраструктурна сграда, съгласно скица № 15-189213/19.04.2016г. на СГКК-гр.София (сграда ГСМ);</p> <p>ПРОДЪЛЖАВА В ЗАБЕЛЕЖКИ</p>
4. МЕСТОНАХОЖДЕНИЕ НА ИМОТА	обл. София-град, общ. Столична, гр. София, р-н „Слатина“, поземлен имот с идентификатор 68134.709.13 (шест осем едно три четири, точка, седем нула девет, точка, едно три) по кад. карта и кад. регистри, одобрени със Заповед № РД-18-85/26.11.2015г. на Изпълнителния директор на АГКК, съгласно скица № 15-189424/19.04.2016г. на СГКК-гр.София, номер по предходен план: квартал: 2, парцел: VII.
5. ГРАНИЦИ НА ИМОТА	Граници на поземлен имот с 68134.709.13: ПИ 68134.709.51, ПИ 68134.709.14, ПИ 68134.709.15, ПИ 68134.709.12.
6. ДАНЪЧНА ОЦЕНКА НА ИМОТА КЪМ МОМЕНТА НА УТВЪРЖДАВАНЕ НА АКТА:	18 519818,40 лв. (осемнадесет милиона петстотин и деветнадесет хиляди осемстотин и осемнадесет лв. и 40 ст.), съгласно удостоверение за данъчна оценка по чл. 3, ал. 2 от приложение № 2 към ЗМДГ с изд. № 21012241/21.04.2016 г. на СО-Дирекция общински приходи, отдел ОП Слатина.

ВАЖНО С ОРИГИНАЛА

27.04.2016г.




7. БИВШ СОБСТВЕНИК НА ИМОТА	„ЛЕТИЩЕ СОФИЯ“ ЕАД – Нотариален акт за собственост върху недвижим имот, вписан в Службата по вписванията с вх. рег. № 24783 от 04.05.2015г., Акт № 20, том LVII, д. 17778, им. п. 365418... и Държавата
8. СЪСОБСТВЕНИЦИ	Няма
9. НОМЕР И ДАТА НА СЪСТАВЕНИ ПО – РАНО АКТОВЕ	АДС № № 3880 (13657)/11.11.1986г., 13637/09.10.1986г. и 13655/11.11.1986г. на „Васил Левски“НС

10. ПРЕДОСТАВЕНИ ПРАВА ЗА УПРАВЛЕНИЕ:
 На основание чл. 15, ал. 2 от ЗДС, във връзка с Решение № 264/12.04.2016г. на Министерски съвет

МИНИСТЕРСТВО НА ТРАНСПОРТА, ИНФОРМАЦИОННИТЕ ТЕХНОЛОГИИ И СЪОБЩЕНИЯТА

11. ПРЕДОСТАВЕНИ ПРАВА НА ДРУГО ЗАКОНОВО ОСНОВАНИЕ:


12. АКТОСЪСТАВИТЕЛ:
 - Дилиана Тонева – главен експерт в отдел ДС



...
/ПОДПИС/

13. ЗАБЕЛЕЖКИ:
Продължение от раздел „3. Вид и описание на имота“:

2. Сграда с идентификатор 68134.709.13.2 (шест осем едно три четири, точка, седем нула девет, точка, едно три, точка, две) със застроена площ от 85 (осемдесет и пет) кв.м., на един етаж, с предназначение: друг вид производствена, складова, инфраструктурна сграда, съгласно скица № 15-189217/19.04.2016г. на СГКК-гр.София;
3. Сграда с идентификатор 68134.709.13.3 (шест осем едно три четири, точка, седем нула девет, точка, едно три, точка, три) със застроена площ от 315 (триста и петнадесет) кв.м, на един етаж, с предназначение: промишлена сграда, съгласно скица № 15-189223/19.04.2016г. на СГКК-гр.София (лаборатория ГСМ);
4. Сграда с идентификатор 68134.709.13.4 (шест осем едно три четири, точка, седем нула девет, точка, едно три, точка, четири) със застроена площ от 11 (единадесет) кв.м., на един етаж, с предназначение: друг вид производствена, складова, инфраструктурна сграда, съгласно скица № 15-189228/19.04.2016г. на СГКК-гр.София;
5. Сграда с идентификатор 68134.709.13.5 (шест осем едно три четири, точка, седем нула девет, точка, едно три, точка, пет) със застроена площ от 72 (седемдесет и два) кв.м., на един етаж, с предназначение: друг вид сграда за обитаване, съгласно скица № 15-189232/19.04.2016г. на СГКК-гр.София;
6. Сграда с идентификатор 68134.709.13.6 (шест осем едно три четири, точка, седем нула девет, точка, едно три, точка, шест) със застроена площ от 79 (седемдесет и девет) кв.м., на един етаж, с предназначение: сграда за търговия, съгласно скица № 15-189235/19.04.2016г. на СГКК-гр.София;
7. Сграда с идентификатор 68134.709.13.7 (шест осем едно три четири, точка, седем нула девет, точка, едно три, точка, седем) със застроена площ от 61 (шестдесет и един) кв.м., на един етаж, с предназначение: друг вид производствена, складова, инфраструктурна сграда, съгласно скица № 15-189241/19.04.2016г. на СГКК-гр.София;
8. Сграда с идентификатор 68134.709.13.8 (шест осем едно три четири, точка, седем нула девет, точка, едно три, точка, осем) със застроена площ от 11 (единадесет) кв.м., на един етаж, с предназначение: друг вид производствена, складова, инфраструктурна сграда, сградата е разположена в поземлени имоти с идентификатори 68134.709.13, 68134.709.14, 68134.709.15 и принадлежи към поземлен имот с идентификатор 68134.709.13, съгласно скица № 15-189247/19.04.2016г. на СГКК-гр.София (павилион за бекет-кафе).



УТВЪРЖДАВАМ

ОБЛАСТЕН УПРАВИТЕЛ: ВЕСЕЛИН ПЕНЕВ

(име и фамилия)

ЛИСТ 2 на АДС № 09115 / 25.04. 2016г.

ЗАБЕЛЕЖКИ:

Върху поземлен имот с идентификатор 68134.709.13 са разположени съоръжения, подробно описани в Приложение № 1 към РМС № 264/12.04.2016г.


ОБЛАСТЕН УПРАВИТЕЛ:

ВЕСЕЛИН ПЕНЕВ



24.07.2016г.





АГЕНЦИЯ ПО ГЕОДЕЗИЯ,
КАРТОГРАФИЯ И КАДАСТЪР
СЛУЖБА ПО ГЕОДЕЗИЯ, КАРТОГРАФИЯ И КАДАСТЪР - ГР. СОФИЯ

1618, кв. "ПАВЛОВО", Ул. "МУСАЛА" №1, 02/8188374; Факс: 02/9557266,
sofia@cadastre.bg, БУЛСТАТ:130362903

26
17
СОФИЯ 1618, кв. ПАВЛОВО
ТЕЛ.: 02/818 83 83,
КАДАСТЪР БГ • WWW.CADASTRE.BG

СКИЦА НА ПОЗЕМЛЕН ИМОТ № 15-66826-12.02.2016 г.

Поземлен имот с идентификатор 68134.709.13

Гр. София, общ. Столична, обл. София (столица)

По кадастралната карта и кадастралните регистри, одобрени със Заповед № РД-18-85/26.11.2015 г.
на ИЗПЪЛНИТЕЛЕН ДИРЕКТОР НА АГКК

Последно изменение със заповед: няма издадена заповед за изменение в КККР

Адрес на поземления имот: гр. София, район Слатина

Площ: 70155 кв.м

Трайно предназначение на територията: Урбанизирана

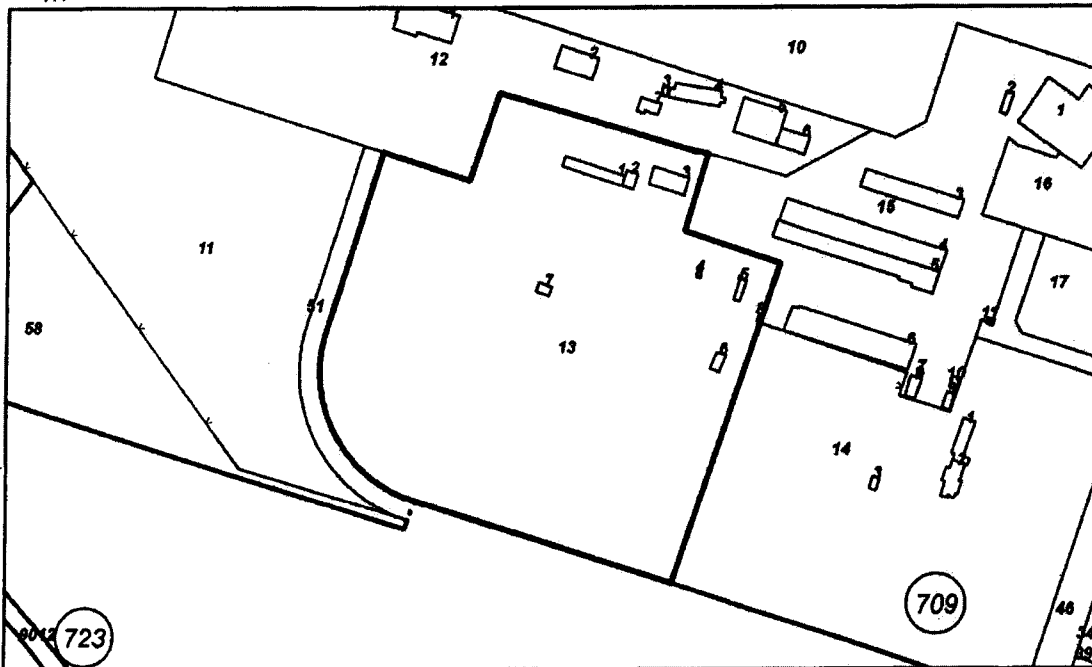
Начин на трайно ползване: За друг поземлен имот за движение и транспорт

Съседни: 68134.709.51, 68134.709.14, 68134.709.15, 68134.709.12

Стар идентификатор: няма

Номер по предходен план: квартал: 2, парцел: VII

Координатна система БГС2005



М 1:5000

Собственици:

1. 121023551, ЛЕТИЩЕ СОФИЯ ЕАД

площ 70306 кв.м. от правото на собственост

Нотариален акт № 20 том LVII рег. 24783 дело 17778 от 04.05.2015г., издаден от СЛУЖБА ПО
ВПИСВАНИЯТА - ГР.СОФИЯ


Носители на други вещни права:

няма данни

Скица № 15-66826-12.02.2016 г. издадена въз основа на
документ с идентификатор № 15-38208-10.02.2016 г.




/инж. Гергана Стефанова/



Сгради, които попадат върху имота

1. Сграда 68134.709.13.1: застроена площ 303 кв.м., брой етажи 1, предназначение: Друг вид производствена, складова, инфраструктурна сграда
2. Сграда 68134.709.13.2: застроена площ 85 кв.м., брой етажи 1, предназначение: Друг вид производствена, складова, инфраструктурна сграда
3. Сграда 68134.709.13.3: застроена площ 315 кв.м., брой етажи 1, предназначение: Промислена сграда
4. Сграда 68134.709.13.4: застроена площ 11 кв.м., брой етажи 1, предназначение: Друг вид производствена, складова, инфраструктурна сграда
5. Сграда 68134.709.13.5: застроена площ 72 кв.м., брой етажи 1, предназначение: Друг вид сграда за обитаване
6. Сграда 68134.709.13.6: застроена площ 79 кв.м., брой етажи 1, предназначение: Сграда за търговия
7. Сграда 68134.709.13.7: застроена площ 61 кв.м., брой етажи 1, предназначение: Друг вид производствена, складова, инфраструктурна сграда
8. Сграда 68134.709.13.8: застроена площ 18 кв.м., брой етажи 1, предназначение: Друг вид производствена, складова, инфраструктурна сграда

Скица № 15-66826-12.02.2016 г. издадена въз основа на документ с в.н. № 38208-10.02.2016 г.



/инж. Гергана Стефанова/

27

23-04-2016



www.365310, 365312
Областна администрация
Област София
№ 23975

РЕПУБЛИКА БЪЛГАРИЯ

МИНИСТЕРСТВО НА РЕГИОНАЛНОТО РАЗВИТИЕ И БЛАГОУСТРОЙСТВОТО



УТВЪРЖДАВАМ:.....2..

/подпис и печат/

ОБЛАСТЕН УПРАВИТЕЛ:

Веселин Пенев
/име и фамилия/

Вписване по ЗС/ПВ
Служба по вписванията:

СЪДИЯ ПО ВПИСВАНИЯТА:


О.П. Станкова
/име и фамилия/

АКТ № 09116

ЗА ПУБЛИЧНА ДЪРЖАВНА СОБСТВЕНОСТ

Регистър
Досие (РЗ) 03/51/13.04.2016г.

1. ДАТА НА СЪСТАВЯНЕ	25.04.2016 г.
2. ПРАВНО ОСНОВАНИЕ	чл. 43а от Закона за гражданското въздухоплаване, чл. 2, ал. 2, т. 2 (РМС № 264/12.04.2016г.), чл. 68, ал. 1 и чл. 71, ал. 1 от ЗДС, във връзка с чл. 103 и чл. 104 от ППЗДС
3. ВИД И ОПИСАНИЕ НА ИМОТА	<p>Поземлен имот с идентификатор 68134.709.14 (шест осем едно три четири, точка, седем нула девет, точка, едно четири) с площ от 50 051 (петдесет хиляди петдесет и един) кв.м., начин на трайно ползване: за друг поземлен имот за движение и транспорт, заедно с построените в имота:</p> <p>1. Сграда с идентификатор 68134.709.14.1 (шест осем едно три четири, точка, седем нула девет, точка, едно четири, точка, едно) със застроена площ от 260 (двеста и шестдесет) кв.м., на един етаж, с предназначение: друг вид сграда за обитаване, съгласно скица № 15-189251/19.04.2016г. на СГКК-гр.София (павилион № 1);</p>
4. МЕСТОНАХОЖДЕНИЕ НА ИМОТА	<p>ПРОДЪЛЖАВА В ЗАБЕЛЕЖКИ</p> <p>обл. София-град, общ. Столична, гр. София, р-н „Слатина“, поземлен имот с идентификатор 68134.709.14 (шест осем едно три четири, точка, седем нула девет, точка, едно четири) по кад. карта и кад. регистри, одобрени със Заповед № РД-18-85/26.11.2015г. на Изпълнителния директор на АГКК, съгласно скица № 15-189427/19.04.2016г. на СГКК-гр.София, номер по предходен план: квартал: 2, парцел: VI.</p>
5. ГРАНИЦИ НА ИМОТА	Граници на поземлен имот с идентификатор 68134.709.14: ПИ 68134.709.14, ПИ 68134.709.15, ПИ 68134.709.13.
6. ДАНЪЧНА ОЦЕНКА НА ИМОТА КЪМ МОМЕНТА НА УТВЪРЖДАВАНЕ НА АКТА:	1 690 405,10 (еден милион шестстотин и деветдесет хиляди четиристотин и петдесет и пет лева и пет стотинки), съгласно удостоверение за данъчна оценка по чл. 3, ал. 2 от приложение № 2 към ЗМДТ с изх. № 722/22.04.2016 г. на СО-Дирекция общински приходи, отдел София



ВРЪЩА С ОРИГИНАЛА

7. БИВШИ СОБСТВЕНИК НА ИМОТА	„ЛЕТИЩЕ СОФИЯ“ ЕАД – Нотариален акт за собственост върху недвижим имот, вписан в Службата по вписванията с вх. рег. № 24782 от 04.05.2015г., Акт № 24, том LVII, д. 17784, им. п. 365310; 365312; 365313... и Държавата
8. СЪСОБСТВЕНИЦИ	Няма
9. НОМЕР И ДАТА НА СЪСТАВЕНИ ПО – РАНО АКТОВЕ	АДС № № 13657 (3880)/11.11.1986г. и 13803 (3899)/1987г. на „Васил Левски“НС и АДС № 00804/1998г., одобрен от Областен управител на област София

10. ПРЕДОСТАВЕНИ ПРАВА ЗА УПРАВЛЕНИЕ:

На основание чл. 15, ал. 2 от ЗДС, във връзка с Решение № 264/12.04.2016г. на Министерски съвет

МИНИСТЕРСТВО НА ТРАНСПОРТА, ИНФОРМАЦИОННИТЕ ТЕХНОЛОГИИ И СЪОБЩЕНИЯТА

11. ПРЕДОСТАВЕНИ ПРАВА НА ДРУГО ЗАКОНОВО ОСНОВАНИЕ:

12. АКТОСЪСТАВИТЕЛ:

- Диляна Тонева – главен експерт в отдел ДС

Диляна Тонева
/ПОДПИС/

13. ЗАБЕЛЕЖКИ:

Продължение от раздел „3. Вид и описание на имота“:

2. Сграда с идентификатор 68134.709.14.2 (шест осем едно три четири, точка, седем нула девет, точка, едно четири, точка, две) със застроена площ от 267 (двеста шестдесет и седем) кв.м., на един етаж, с предназначение: друг вид сграда за обитаване, съгласно скица № 15-189253/19.04.2016г. на СГКК-гр.София (павилион № 2);

3. Сграда с идентификатор 68134.709.14.3 (шест осем едно три четири, точка, седем нула девет, точка, едно четири, точка, три) със застроена площ от 42 (четиридесет и два) кв.м, на един етаж, с предназначение: друг вид производствена, складова, инфраструктурна сграда, съгласно скица № 15-189256/19.04.2016г. на СГКК-гр.София.

ЗАБЕЛЕЖКА:

Върху поземлен имот с идентификатор 68134.709.14 са изградени:

1. Терен футболно игрище, разположен в западната част на имота с площ от 18 560 кв.м.;
2. Тенис кортове и хандбално игрище, разположени в югоизточната част на имота с площ от 4 988 кв.м.

ВЯРНО С ОРИГИНАЛА

24.04.2016г.





АГЕНЦИЯ ПО ГЕОДЕЗИЯ,
КАРТОГРАФИЯ И КАДАСТЪР
СЛУЖБА ПО ГЕОДЕЗИЯ, КАРТОГРАФИЯ И КАДАСТЪР - ГР. СОФИЯ

София 1618, кв. Павлово
ТЕЛ.: 02/818 83 83
www.nacg.bg

1618, кв. "ПАВЛОВО", Ул. "МУСАЛА" №1, 02/8188374; Факс: 02/9557266,
sofia@cadastre.bg, БУЛСТАТ:130362903

СКИЦА НА ПОЗЕМЛЕН ИМОТ № 15-66827-12.02.2016 г.

Поземлен имот с идентификатор 68134.709.14

Гр. София, общ. Столична, обл. София (столица)

По кадастралната карта и кадастралните регистри, одобрени със Заповед № РД-18-85/26.11.2015 г.
на ИЗПЪЛНИТЕЛЕН ДИРЕКТОР НА АГКК

Последно изменение със заповед: няма издадена заповед за изменение в КККР

Адрес на поземления имот: гр. София, район Слатина

Площ: 50051 кв.м

Трайно предназначение на територията: Урбанизирана

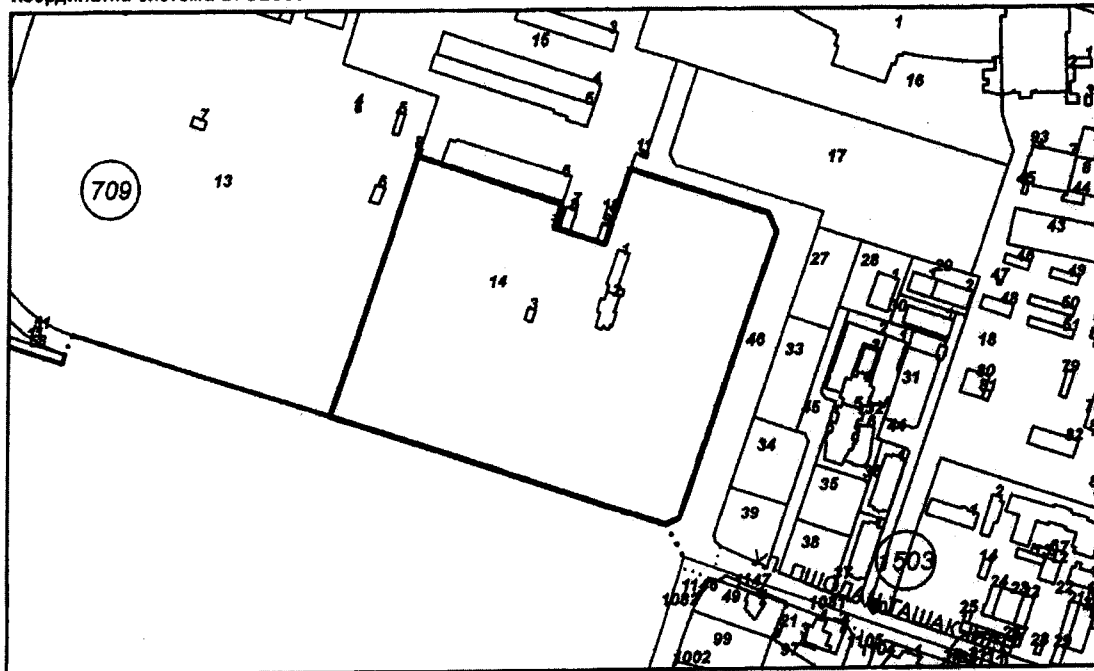
Начин на трайно ползване: За друг поземлен имот за движение и транспорт

Съседи: 68134.709.46, 68134.709.15, 68134.709.13

Стар идентификатор: няма

Номер по предходен план: квартал: 2, парцел: VI

Координатна система БГС2005



М 1:5000

Собственици:

1. 121023551, ЛЕТИЩЕ СОФИЯ ЕАД

площ 50026 кв.м. от правото на собственост

Нотариален акт № 24 том LVII рег. 24782 дело 17784 от 04.05.2015г., издаден от СЛУЖБА ПО
ВПИСВАНИЯТА - ГР.СОФИЯ

Носители на други вещни права:

няма данни

Скица № 15-66827-12.02.2016 г. издадена въз основа на
документ с идентификатор 15-668208-10.02.2016 г.





**АГЕНЦИЯ ПО ГЕОДЕЗИЯ,
КАРТОГРАФИЯ И КАДАСТЪР**

София 1616, кв. Павлов
ТЕЛ.: 02/818 83 83,
ACAD@CADASTRE.BG * WWW

Сгради, които попадат върху имота

1. Сграда 68134.709.14.1: застроена площ 260 кв.м., брой етажи 1, предназначение: Друг вид сграда за обитаване
2. Сграда 68134.709.14.2: застроена площ 267 кв.м., брой етажи 1, предназначение: Друг вид сграда за обитаване
3. Сграда 68134.709.14.3: застроена площ 42 кв.м., брой етажи 1, предназначение: Друг вид производствена, складова, инфраструктурна сграда

Скица № 15-66827-12 от 2016 г. издадена въз основа на документ с вх. № 38208-10.02.2016 г.



/инж. Гергана Стефанова/

28

365403

26.04.16 20 193

23376


20-04-2016



РЕПУБЛИКА БЪЛГАРИЯ

МИНИСТЕРСТВО НА РЕГИОНАЛНОТО РАЗВИТИЕ И БЛАГОУСТРОЙСТВОТО

ОБЛАСТ СОФИЯ



УТВЪРЖДАВАМ:

/подпис и печат/

ОБЛАСТЕН УПРАВИТЕЛ

Веселин Пенев

/име и фамилия/

Вписване по ЗС/ПВ

Служба по вписванията:

СЪДИЯ ПО ВПИСВАНИЯТА:

.....

/име и фамилия/


А К Т № 09114


ЗА ПУБЛИЧНА ДЪРЖАВНА СОБСТВЕНОСТ

Регистър

Досие (РЗ) 03/51/13.04.2016г. и 0412/12¹³/10.03.2016г.

1. ДАТА НА СЪСТАВЯНЕ	25.04.2016 г.
2. ПРАВНО ОСНОВАНИЕ	чл. 43а от Закона за гражданското въздухоплаване, чл. 2, ал. 2, т. 2 (РМС № 264/12.04.2016г.), чл. 68, ал. 1 и чл. 71, ал. 1 от ЗДС, във връзка с чл. 103 и чл. 104 от ППЗДС
3. ВИД И ОПИСАНИЕ НА ИМОТА	<p>Поземлен имот с идентификатор 68134.709.15 (шест осем едно три четири, точка, седем нула девет, точка, едно пет) с площ от 34 519 (тридесет и четири хиляди петстотин и деветнадесет) кв.м., начин на трайно ползване: за летище, аерогара, заедно с построените в имота:</p> <p>1. Сграда с идентификатор 68134.709.15.1 (шест осем едно три четири, точка, седем нула девет, точка, едно пет, точка, едно) със застроена площ от 2 493 (две хиляди четиристотин деветдесет и три) кв.м., на два етажа, с предназначение: сграда на транспорта, сградата е разположена в поземлени имоти с идентификатори 68134.709.15, 68134.709.16 и принадлежи към поземлен имот с идентификатор 68134.709.15, съгласно скица № 15-189263/19.04.2016г. на СГКК-гр.София (приемна ПРОДЪЛЖАВА В ЗАБЕЛЕЖКИ</p>
4. МЕСТОНАХОЖДЕНИЕ НА ИМОТА	обл. София–град, общ. Столична, гр. София, р-н „Слатина“, поземлен имот с идентификатор 68134.709.15 (шест осем едно три четири, точка, седем нула девет, точка, едно пет) по кад. карта и кад. регистри, одобрени със Заповед № РД-18-85/26.11.2015г. на Изпълнителния директор на АГКК, съгласно скица № 15-189429/19.04.2016г. на СГКК-гр.София, номер по предходен план: квартал: 2, парцел: V.
5. ГРАНИЦИ НА ИМОТА ВЪРНО С ОРАТАРИА	Граници на поземлен имот с идентификатор 68134.709.15: ПИ 68134.709.14, ПИ 68134.709.10, ПИ 68134.709.12.
6. ДАТЪЧНА ОЦЕНКА НА ИМОТА КЪМ МОМЕНТА НА УТВЪРЖДАВАНЕ НА АКТА:	1. ПИ 68134.709.15 – 969 982,90 лв. (деветстотин шестдесет и девет хиляди деветстотин шестдесет и три лв. и 90 ст.); ПРОДЪЛЖАВА В ЗАБЕЛЕЖКИ

7. БИВШ СОБСТВЕНИК НА ИМОТА	„ЛЕТИЩЕ СОФИЯ“ ЕАД – Нотариален акт за собственост върху недвижим имот, вписан в Службата по вписванията с вх. рег. № 24780 от 04.05.2015г., Акт № 21, том LVII, д. 17780/15г., им. п. 365403, 404, 405, 406, 409 и Държавата
8. СЪСОБСТВЕНИЦИ	Няма
9. НОМЕР И ДАТА НА СЪСТАВЕНИ ПО – РАНО АКТОВЕ	АДС № № 03880 (13657)/11.11.1986г., 13640/86г., 3899/87г., 3860 (13631)/09.1986г., 3914 (13848)/06.10.1987г. на „Васил Левски“НС и АДС № 01865/1999г., одобрен от Областен управител на област София.
10. ПРЕДОСТАВЕНИ ПРАВА ЗА УПРАВЛЕНИЕ: На основание чл. 15, ал. 2 от ЗДС, във връзка с Решение № 264/12.04.2016г. на Министерски съвет МИНИСТЕРСТВО НА ТРАНСПОРТА, ИНФОРМАЦИОННИТЕ ТЕХНОЛОГИИ И СЪОБЩЕНИЯТА	
11. ПРЕДОСТАВЕНИ ПРАВА НА ДРУГО ЗАКОНОВО ОСНОВАНИЕ:	
12. АКТОСЪСТАВИТЕЛ: - Диляна Тонева – главен експерт в отдел ДС	 /ПОДПИС/
13. ЗАБЕЛЕЖКИ: Продължение от раздел „3. Вид и описание на имота“: сграда „Международни линии - пристигане“); 2. Сграда с идентификатор 68134.709.15.2 (шест осем едно три четири, точка, седем нула девет, точка, едно пет, точка, две) със застроена площ от 75 (седемдесет и пет) кв.м., на един етаж, с предназначение: друг вид производствена, складова, инфраструктурна сграда, съгласно скица № 15-189273/19.04.2016г. на СГКК-гр.София; 3. Сграда с идентификатор 68134.709.15.3 (шест осем едно три четири, точка, седем нула девет, точка, едно пет, точка, три) със застроена площ от 891 (осемстотин деветдесет и един) кв.м., на един етаж, с предназначение: хангар, депо, гараж, съгласно скица № 15-189281/19.04.2016г. на СГКК-гр.София; 4. Сграда с идентификатор 68134.709.15.4 (шест осем едно три четири, точка, седем нула девет, точка, едно пет, точка, четири) със застроена площ от 1 765 (хиляда седемстотин шестдесет и пет) кв.м, на един етаж, с предназначение: хангар, депо, гараж, съгласно скица № 15-189286/19.04.2016г. на СГКК-гр.София; 5. Сграда с идентификатор 68134.709.15.5 (шест осем едно три четири, точка, седем нула девет, точка, едно пет, точка, пет) със застроена площ от 1 410 (хиляда четиристотин и десет) кв.м., на един етаж, с предназначение: хангар, депо, гараж, съгласно скица № 15-189291/19.04.2016г. на СГКК-гр.София; 6. Сграда с идентификатор 68134.709.15.6 (шест осем едно три четири, точка, седем нула девет, точка, едно пет, точка, шест) със застроена площ от 1 609 (хиляда шестстотин и девет) кв.м., на един етаж, с предназначение: промишлена сграда, съгласно скица № 15-189297/19.04.2016г. на СГКК-гр.София	




ОБЛАСТ СОФИЯ

24.04.2016г.

ПРОДЪЛЖАВА НА ЛИСТ 2

УТВЪРЖДАВАМ

ОБЛАСТЕН УПРАВИТЕЛ: ВЕСЕЛИН ПЕНЕВ



ЛИСТ 2 на АДС № 09117 / 25.04. 2016г.

Продължение от раздел „3. Вид и описание на имота“:

7. Сграда с идентификатор 68134.709.15.11 (шест осем едно три четири, точка, седем нула девет, точка, едно пет, точка, едно едно) със застроена площ от 16 (шестнадесет) кв.м., на един етаж, с предназначение: друг вид сграда за обитаване, сградата е разположена в поземлени имоти с идентификатори 68134.709.15, 68134.709.46 и принадлежи към поземлен имот с идентификатор 68134.709.15, съгласно скица № 15-189268/19.04.2016г. на СГКК-гр.София.



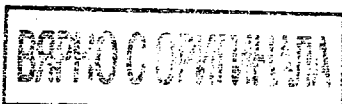
Продължение от раздел „6. Данъчна оценка на имота към момента на утвърждаване на акта“:

2. Сграда с идентификатор 68134.709.15.2 – 32 654,90 лв. (тридесет и две хиляди шестстотин петдесет и четири лв. и 90 ст.);
 3. Сграда с идентификатор 68134.709.15.3 – 370 505,10 лв. (триста и седемдесет хиляди петстотин и пет лв. и 10 ст.);
 4. Сграда с идентификатор 68134.709.15.4 – 733 941,20 лв. (седемстотин тридесет и три хиляди деветстотин четиридесет и един лв. и 20 ст.);
 5. Сграда с идентификатор 68134.709.15.5 – 586 321,30 лв. (петстотин осемдесет и шест хиляди триста двадесет и един лв. и 30 ст.);
 6. Сграда с идентификатор 68134.709.15.6 – 700 557,30 лв. (седемстотин хиляди петстотин петдесет и седем лв. и 30 ст.);
 8. Сграда с идентификатор 68134.709.15.11 – 6 966,40 лв. (шест хиляди деветстотин шестдесет и шест лв. и 40 ст.);
- съгласно удостоверение за данъчна оценка по чл. 3, ал. 2 от приложение № 2 към ЗМДТ с изх. № 7221012243/21.04.2016 г. на СО-Дирекция общински приходи, отдел ОП Слатина;
9. Сграда с идентификатор 68134.709.15.1 – 2 204 252,80 лв. (два милиона двеста и четири хиляди двеста петдесет и два лв. и 80 ст.), съгласно удостоверение за данъчна оценка по чл. 3, ал. 2 от приложение № 2 към ЗМДТ с изх. № 7221012006/25.03.2016 г. на СО-Дирекция общински приходи, отдел ОП Слатина.

ЗАБЕЛЕЖКИ:

Върху ПИ 68134.709.15 има сгради, които не са предмет на настоящия акт, а именно:

- Сграда с идентификатор 68134.709.15.7 със застроена площ от 13 кв.м., на един етаж, с предназначение: друг вид производствена, складова, инфраструктурна сграда, съгласно скица № 15-189306/19.04.2016г. на СГКК-гр.София;
- Сграда с идентификатор 68134.709.15.8 със застроена площ от 110 кв.м., на един етаж, с предназначение: друг вид производствена, складова, инфраструктурна сграда, съгласно скица № 15-189313/19.04.2016г. на СГКК-гр.София;
- Сграда с идентификатор 68134.709.15.9 със застроена площ от 55 кв.м., на един етаж, с предназначение: друг вид производствена, складова, инфраструктурна сграда, съгласно скица № 15-189321/19.04.2016г. на СГКК-гр.София;
- Сграда с идентификатор 68134.709.15.10 със застроена площ от 37 кв.м., на един етаж, с предназначение: друг вид производствена, складова, инфраструктурна сграда, съгласно скица № 15-189265/19.04.2016г. на СГКК-гр.София.



27.04.2016г.

ОБЛАСТЕН УПРАВИТЕЛ:
ВЕСЕЛИН ПЕНЕВ

28



**АГЕНЦИЯ ПО ГЕОДЕЗИЯ,
КАРТОГРАФИЯ И КАДАСТЪР**

София 1618, кв. ПАВЛОВО
ТЕЛ.: 02/818 83 83
КАДАСТЪР@AGK.BG • WWW.CADASTRE.BG

СЛУЖБА ПО ГЕОДЕЗИЯ, КАРТОГРАФИЯ И КАДАСТЪР - ГР. СОФИЯ

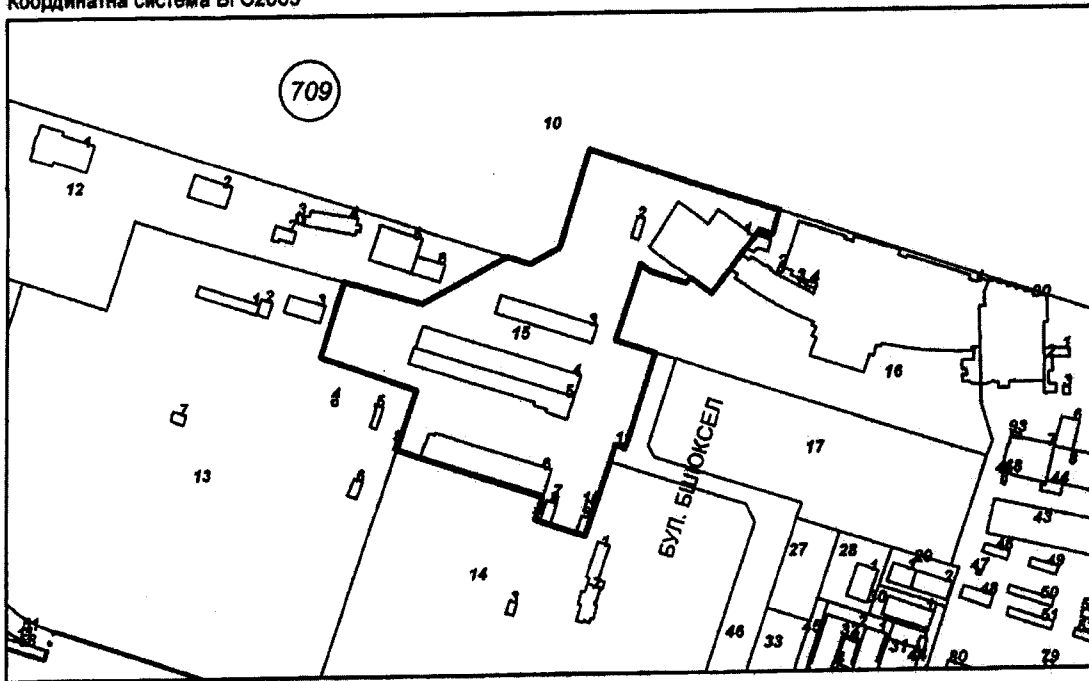
1618, кв. "ПАВЛОВО", Ул. "МУСАЛА" №1, 02/8188374; Факс: 02/9557266,
sofia@cadastre.bg, БУЛСТАТ:130362903

**СКИЦА НА ПОЗЕМЛЕН ИМОТ
№ 15-66828-12.02.2016 г.**

Поземлен имот с идентификатор **68134.709.15**

Гр. София, общ. Столична, обл. София (столица)
По кадастралната карта и кадастралните регистри, одобрени със Заповед № РД-18-85/26.11.2015 г.
на **ИЗПЪЛНИТЕЛЕН ДИРЕКТОР НА АГКК**
Последно изменение със заповед: няма издадена заповед за изменение в КККР
Адрес на поземления имот: гр. София, район Слатина
Площ: **34519 кв.м**
Трайно предназначение на територията: Урбанизирана
Начин на трайно ползване: **За летище, аерогара**
Съседни: **68134.709.13, 68134.709.14, 68134.709.46, 68134.709.16, 68134.709.10, 68134.709.12**
Стар идентификатор: няма
Номер по предходен план: **квартал: 2, парцел: V**

Координатна система БГС2005



М 1:5000

Собственици:

1. **121023551, ЛЕТИЩЕ СОФИЯ ЕАД**

площ 34730 кв.м. от правото на собственост

Нотариален акт № 21 том LVII рег. 24780 дело 17780 от 04.05.2015г., издаден от СЛУЖБА ПО
ВПИСВАНИЯТА - ГР.СОФИЯ

Носители на други вещни права:

няма данни

Скица № 15-66828-12.02.2016 г. издадена въз основа на
документ с вх. № 38208-10.02.2016 г.



/инж. Гергана Стефанова/



Сгради, които попадат върху имота

1. Сграда 68134.709.15.1: застроена площ 2493 кв.м., брой етажи 2, предназначение: Сграда на транспорта
2. Сграда 68134.709.15.2: застроена площ 75 кв.м., брой етажи 1, предназначение: Друг вид производствена, складова, инфраструктурна сграда
3. Сграда 68134.709.15.3: застроена площ 891 кв.м., брой етажи 1, предназначение: Хангар, депо, гараж
4. Сграда 68134.709.15.4: застроена площ 1765 кв.м., брой етажи 1, предназначение: Хангар, депо, гараж
5. Сграда 68134.709.15.5: застроена площ 1410 кв.м., брой етажи 1, предназначение: Хангар, депо, гараж
6. Сграда 68134.709.15.6: застроена площ 1609 кв.м., брой етажи 1, предназначение: Промислена сграда
7. Сграда 68134.709.15.7: застроена площ 13 кв.м., брой етажи 1, предназначение: Друг вид производствена, складова, инфраструктурна сграда
8. Сграда 68134.709.15.8: застроена площ 110 кв.м., брой етажи 1, предназначение: Друг вид производствена, складова, инфраструктурна сграда
9. Сграда 68134.709.15.9: застроена площ 55 кв.м., брой етажи 1, предназначение: Друг вид производствена, складова, инфраструктурна сграда
10. Сграда 68134.709.15.10: застроена площ 37 кв.м., брой етажи 1, предназначение: Друг вид производствена, складова, инфраструктурна сграда
11. Сграда 68134.709.15.11: застроена площ 16 кв.м., брой етажи 1, предназначение: Друг вид сграда за обитаване

Скица № 15-66828-18 от 2016 г. издадена въз основа на документ с номер № 38208-10.02.2016 г.



/инж. Гергана Стефанова/



АГЕНЦИЯ ПО ГЕОДЕЗИЯ,
СЛУЖБА ПО ГЕОДЕЗИЯ, КАРТОГРАФИЯ И КАДАСТЪР Р-Б

1618, кв. "ПАВЛОВО", Ул. "МУСАПА" №1, 02/8188374; Факс: 02/9557266,
sofia@cadastre.bg, БУЛСТАТ:130362903

29
София 1618, кв. ПAVЛОВО, ул. МУСАПА №1
ТЕЛ: 02/818 83 74; ФАКС: 02/955 72 66
XCAD@CADASTRE.BG • WWW.CADASTRE.BG

СКИЦА НА СГРАДА № 15-66830-12.02.2016 г.

с идентификатор 68134.709.15.1

Гр. София, общ. Столична, обл. София (столица)

По кадастралната карта и кадастралните регистри, одобрени със Заповед № РД-18-85/26.11.2015 г.
на ИЗПЪЛНИТЕЛЕН ДИРЕКТОР НА АГКК

Последно изменение със заповед: няма издадена заповед за изменение в КККР

Адрес на сградата: гр. София, район Слатина

Сградата е разположена в поземлени имоти с идентификатори 68134.709.15, 68134.709.16 и
принадлежи към поземлен имот с идентификатор 68134.709.15

Застроена площ: 2493 кв.м

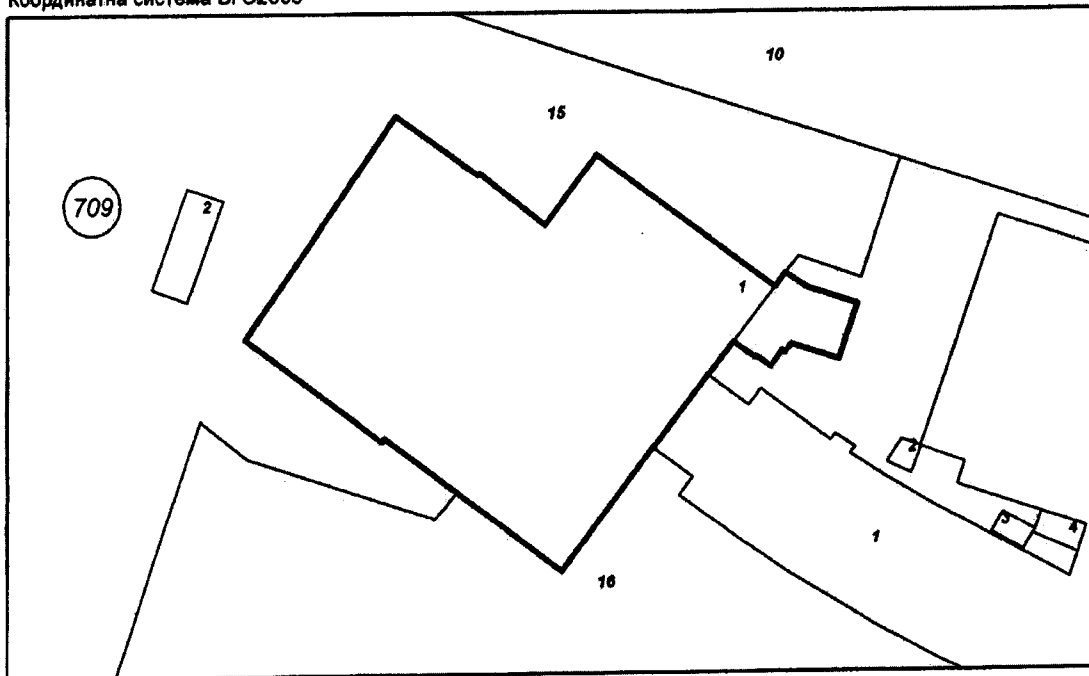
Брой етажи: 2

Предназначение: Сграда на транспорта

Стар идентификатор: няма

Номер по предходен план: няма

Координатна система БГС2005



М 1:1000

Собственици:

1. 121023551, ЛЕТИЩЕ СОФИЯ ЕАД

площ 2412 кв.м. от правото на собственост върху сградата

Нотариален акт № 21 том LVII рег. 24780 дело 17780 от 04.05.2015г., издаден от СЛУЖБА ПО
ВПИСВАНИЯТА - ГР.СОФИЯ

Носители на други вещни права:

няма данни

Скица № 15-66830-12.02.2016 г. издадена въз основа на
документ с идентификатор 01-38208-10.02.2016 г.

Инж. Гергана Стефанова

20-04-2016



29
№ 7 415321
16
26
23977
Содина

РЕПУБЛИКА БЪЛГАРИЯ
МИНИСТЕРСТВО НА РЕГИОНАЛНОТО РАЗВИТИЕ И БЛАГОУСТРОЙСТВОТО
ОБЛАСТ СОФИЯ



УТВЪРЖДАВАМ

/подпис и печат/

ОБЛАСТЕН УПРАВИТЕЛ
Веселин Пенев
/име и фамилия/

Вписване по ЗС/ПВ:
Служба по вписванията:

СЪДИЯ ПО ВПИСВАНИЯТА:
.....
/име и фамилия/

АКТ № 09118


ЗА ПУБЛИЧНА ДЪРЖАВНА СОБСТВЕНОСТ

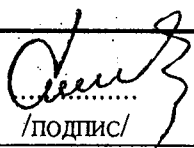

Регистър
Досие (РЗ) 03/51/13.04.2016г.

1. ДАТА НА СЪСТАВЯНЕ	25.04.2016г.
2. ПРАВНО ОСНОВАНИЕ	чл. 43а от Закона за гражданското въздухоплаване, чл. 2, ал. 2, т. 2 (РМС № 264/12.04.2016г.), чл. 68, ал. 1 и чл. 71, ал. 1 от ЗДС, във връзка с чл. 103 и чл. 104 от ППЗДС
3. ВИД И ОПИСАНИЕ НА ИМОТА	Поземлен имот с идентификатор 68134.709.17 (шест осем едно три четири, точка, седем нула девет, точка, едно седем) с площ от 16 255 (шестнадесет хиляди двеста петдесет и пет) кв.м., начин на трайно ползване: за друг поземлен имот за движение и транспорт.
4. МЕСТОНАХОЖДЕНИЕ НА ИМОТА	обл. София-град, общ. Столична, гр. София, р-н „Слатина“, поземлен имот с идентификатор 68134.709.17 (шест осем едно три четири, точка, седем нула девет, точка, едно седем) по кад. карта и кад. регистри, одобрени със Заповед № РД-18-85/26.11.2015г. на Изпълнителния директор на АГКК, съгласно скица № 15-189431/19.04.2016г. на СГКК-гр.София, номер по предходен план: квартал: 2, парцел: XIX.
5. ГРАНИЦИ НА ИМОТА	Граници на поземлен имот с идентификатор 68134.709.17: ПИ 68134.709.46, ПИ 68134.709.27, ПИ 68134.709.28, ПИ 68134.709.29, ПИ 68134.709.18, ПИ 68134.709.16.
6. ДАНЪЧНА ОЦЕНКА НА ИМОТА КЪМ МОМЕНТА НА УТВЪРЖДАВАНЕ НА АКТА:	456 765,50 (четиристотин петдесет и шест хиляди седемстотин шестдесет и пет лв. и 50 ст.), съгласно удостоверение за данъчна оценка по чл. 3, ал. 2 от приложение № 2 към Заповед № 7221012249/21.04.2016 г. на СО-Дирекция общински приходи, отдел ОП Слатина.

ОБЛАСТЕН УПРАВИТЕЛ

27.04.2016



7. БИВШ СОБСТВЕНИК НА ИМОТА	„ЛЕТИЩЕ СОФИЯ“ ЕАД – Нотариален акт за собственост върху недвижим имот, вписан в Службата по вписванията с вх. рег. № 99633 от 28.12.2006г., Акт № 183, том LLLLLXVII, дело № 68679/06г., им.п. 413957.
8. СЪСОБСТВЕНИЦИ	Няма
9. НОМЕР И ДАТА НА СЪСТАВЕНИ ПО – РАНО АКТОВЕ	АДС № 3880 (13657)/11.11.1986г. на „Васил Левски“НС
<p>10. ПРЕДОСТАВЕНИ ПРАВА ЗА УПРАВЛЕНИЕ:</p> <p>На основание чл. 15, ал. 2 от ЗДС, във връзка с Решение № 264/12.04.2016г. на Министерски съвет</p> <p>МИНИСТЕРСТВО НА ТРАНСПОРТА, ИНФОРМАЦИОННИТЕ ТЕХНОЛОГИИ И СЪОБЩЕНИЯТА</p>	
11. ПРЕДОСТАВЕНИ ПРАВА НА ДРУГО ЗАКОНОВО ОСНОВАНИЕ:	
<p>12. АКТОСЪСТАВИТЕЛ:</p> <p>- Диляна Тонева – главен експерт в отдел ДС</p>	 /подпис/
<p>13. ЗАБЕЛЕЖКИ:</p> <div style="display: flex; justify-content: space-around; align-items: flex-start; margin-top: 20px;"> <div data-bbox="207 1288 550 1400" style="border: 1px solid black; padding: 5px;"> <p>ВЯРНО С ОРИГИНАЛА</p> </div> <div data-bbox="327 1400 582 1467" style="margin-left: 10px;"> <p>27.04.2016г.</p> </div> <div data-bbox="598 1299 901 1601" style="text-align: center;">  <p>ОБЛАСТНА АДМИНИСТРАЦИЯ ОБЛАСТЕН УПРАВИТЕЛ 2 ОБЛАСТ СОФИЯ - ГРАД</p> </div> </div>	



**СКИЦА НА ПОЗЕМЛЕН ИМОТ
№ 15-66862-12.02.2016 г.**

Поземлен имот с идентификатор **68134.709.17**

Гр. София, общ. Столична, обл. София (столица)

По кадастралната карта и кадастралните регистри, одобрени със Заповед № РД-18-85/26.11.2015 г.
на **ИЗПЪЛНИТЕЛЕН ДИРЕКТОР НА АГКК**

Последно изменение със заповед: няма издадена заповед за изменение в КККР

Адрес на поземления имот: гр. София, район Слатина

Площ: **16255 кв.м**

Трайно предназначение на територията: **Урбанизирана**

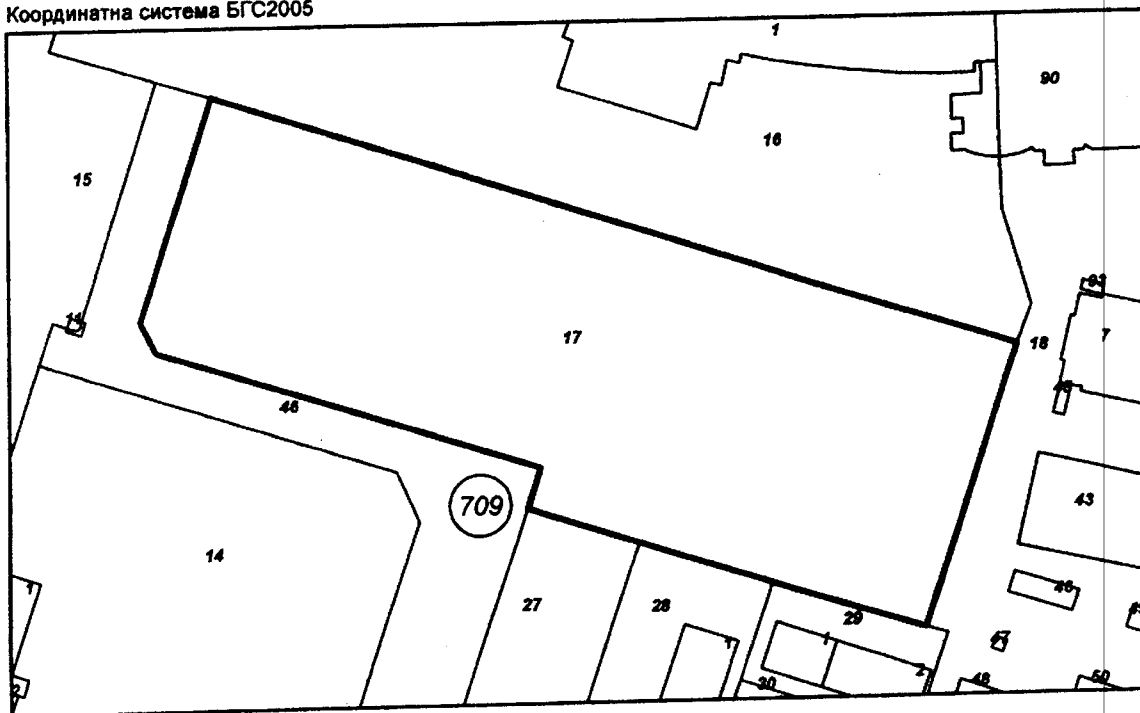
Начин на трайно ползване: **За друг поземлен имот за движение и транспорт**

Съседни: **68134.709.46, 68134.709.27, 68134.709.28, 68134.709.29, 68134.709.18, 68134.709.16**

Стар идентификатор: няма

Номер по предходен план: **квартал: 2, парцел: XIX**

Координатна система БГС2005



М 1:2000

Собственици:

1. **121023551, ЛЕТИЩЕ СОФИЯ ЕАД**

площ 16204 кв.м. от правото на собственост

Нотариален акт № 183 том LLLLLXVII рег. 99633 дело 68679 от 28.12.2006г., издаден от СЛУЖБА ПО
ВПИСВАНИЯТА - ГР.СОФИЯ

Носители на други вещни права:

няма данни


Скица № 15-66862-12.02.2016 г. издадена въз основа на
документ с входящ № 01-38208-10.02.2016 г.

Инж. Гергана Стефанова

41532, 545, 547, 548, 546

Вписано в Имотния регистър на Община София
Ст. № 131
Вс. от № 12345

20-06-700



РЕПУБЛИКА БЪЛГАРИЯ

МИНИСТЕРСТВО НА РЕГИОНАЛНОТО РАЗВИТИЕ И БЛАГОУСТРОЙСТВОТО

ОБЛАСТ СОФИЯ

УТВЪРЖДАВАМ:

/подпис и печат/

ОБЛАСТЕН УПРАВНИТЕЛ:

Веселин Пенев

/име и фамилия/



Вписване по ЗС/ПВ

Служба по вписванията:

СЪДИЯ ПО ВПИСВАНИЯТА:

.....

/име и фамилия/

А К Т № 09119

ЗА ПУБЛИЧНА ДЪРЖАВНА СОБСТВЕНОСТ


Регистър

Досие (РЗ) 03/51/13.04.2016г.

1. ДАТА НА СЪСТАВЯНЕ	26.04.2016 г.
2. ПРАВНО ОСНОВАНИЕ	чл. 43а от Закона за гражданското въздухоплаване, чл. 2, ал. 2, т. 2 (РМС № 264/12.04.2016г.), чл. 68, ал. 1 и чл. 71, ал. 1 от ЗДС, във връзка с чл. 103 и чл. 104 от ППЗДС
3. ВИД И ОПИСАНИЕ НА ИМОТА	Поземлен имот с идентификатор 68134.709.24 (шест осем едно три четири, точка, седем нула девет, точка, две четири) с площ от 11 776 (единадесет хиляди седемстотин седемдесет и шест) кв.м., начин на трайно ползване: за друг поземлен имот за движение и транспорт.
4. МЕСТОНАХОЖДЕНИЕ НА ИМОТА	обл. София-град, общ. Столична, гр. София, р-н „Слатина“, поземлен имот с идентификатор 68134.709.24 (шест осем едно три четири, точка, седем нула девет, точка, две четири) по кад. карта и кад. регистри, одобрени със Заповед № РД-18-85/26.11.2015г. на Изпълнителния директор на АГКК, съгласно скица № 15-189443/19.04.2016г. на СГКК-гр.София, номер по предходен план: квартал: 2, парцел: XVIII.
5. ГРАНИЦИ НА ИМОТА	Граници на поземлен имот с идентификатор 68134.709.24: ПИ 68134.709.23, ПИ 68134.709.50, ПИ 68134.709.42, ПИ 68134.709.18, ПИ 68134.709.59, ПИ 68134.709.60, ПИ 68134.709.19
6. ДАНЪЧНА ОЦЕНКА НА ИМОТА КЪМ МОМЕНТА НА УТВЪРЖДАВАНЕ НА АКТА:	330 905,60 лв. (триста и тридесет хиляди деветстотин и пет лв. и 60 ст.), съгласно удостоверение за данъчна оценка по чл. 3, ал. 2 от Приложението № 2 към ЗМДТ с изх. № 7221012247/20.04.2016 г. на СО-Дирекция общински приходи, отдел ОП Слатина

ВАЖНО С ОРИГИНАЛА

27.04.2016 г.



7. БИВШ СОБСТВЕНИК НА ИМОТА	„ЛЕТИЩЕ СОФИЯ“ ЕАД – Нотариален акт за собственост върху недвижим имот, вписан в Службата по вписванията с вх. рег. № 99632 от 28.12.2006г., Акт № 182, том LLLLLXVII, дело № 68678/06г., им. п. 413956.
8. СЪСОБСТВЕНИЦИ	Няма
9. НОМЕР И ДАТА НА СЪСТАВЕНИ ПО – РАНО АКТОВЕ	АДС № 3880 (13657)/11.11.1986г. на „Васил Левски“НС

10. ПРЕДОСТАВЕНИ ПРАВА ЗА УПРАВЛЕНИЕ:
 На основание чл. 15, ал. 2 от ЗДС, във връзка с Решение № 264/12.04.2016г. на Министерски съвет

МИНИСТЕРСТВО НА ТРАНСПОРТА, ИНФОРМАЦИОННИТЕ ТЕХНОЛОГИИ И СЪОБЩЕНИЯТА

11. ПРЕДОСТАВЕНИ ПРАВА НА ДРУГО ЗАКОНОВО ОСНОВАНИЕ:

12. АКТОСЪСТАВИТЕЛ:
 - Диляна Тонева – главен експерт в отдел ДС

[Signature]
 /ПОДПИС/

13. ЗАБЕЛЕЖКИ:
 Върху ПИ 68134.709.24 има сгради, които не са предмет на настоящия акт, а именно:


- Сграда с идентификатор 68134.709.24.1 със застроена площ от 297 кв.м., на един етаж, с предназначение: друг вид производствена, складова, инфраструктурна сграда, съгласно скица № 15-189371/19.04.2016г. на СГКК-гр.София;
- Сграда с идентификатор 68134.709.24.2 със застроена площ от 109 кв.м., на един етаж, с предназначение: друг вид производствена, складова, инфраструктурна сграда, съгласно скица № 15-189375/19.04.2016г. на СГКК-гр.София;
- Сграда с идентификатор 68134.709.24.3 със застроена площ от 7 кв.м., на един етаж, с предназначение: друг вид производствена, складова, инфраструктурна сграда, съгласно скица № 15-189378/19.04.2016г. на СГКК-гр.София;
- Сграда с идентификатор 68134.709.24.4 със застроена площ от 38 кв.м., на един етаж, с предназначение: друг вид производствена, складова, инфраструктурна сграда, съгласно скица № 15-189380/19.04.2016г. на СГКК-гр.София.

ВАРНО С ОРИГИНАЛА

27.04.2016г.

[Signature]
ОБЛАСТНА АДМИНИСТРАЦИЯ
ОБЛАСТЕН УПРАВИТЕЛ
 2
ОБЛАСТ СОФИЯ - ГРАД

ОБЛАСТНА АДМИНИСТРАЦИЯ
ОБЛАСТЕН УПРАВИТЕЛ
ВЕСЕЛИН ПЕНЕВ
ОБЛАСТ СОФИЯ - ГРАД



СЛУЖБА ПО ГЕОДЕЗИЯ, КАРТОГРАФИЯ И КАДАСТЪР
ГР. СОФИЯ

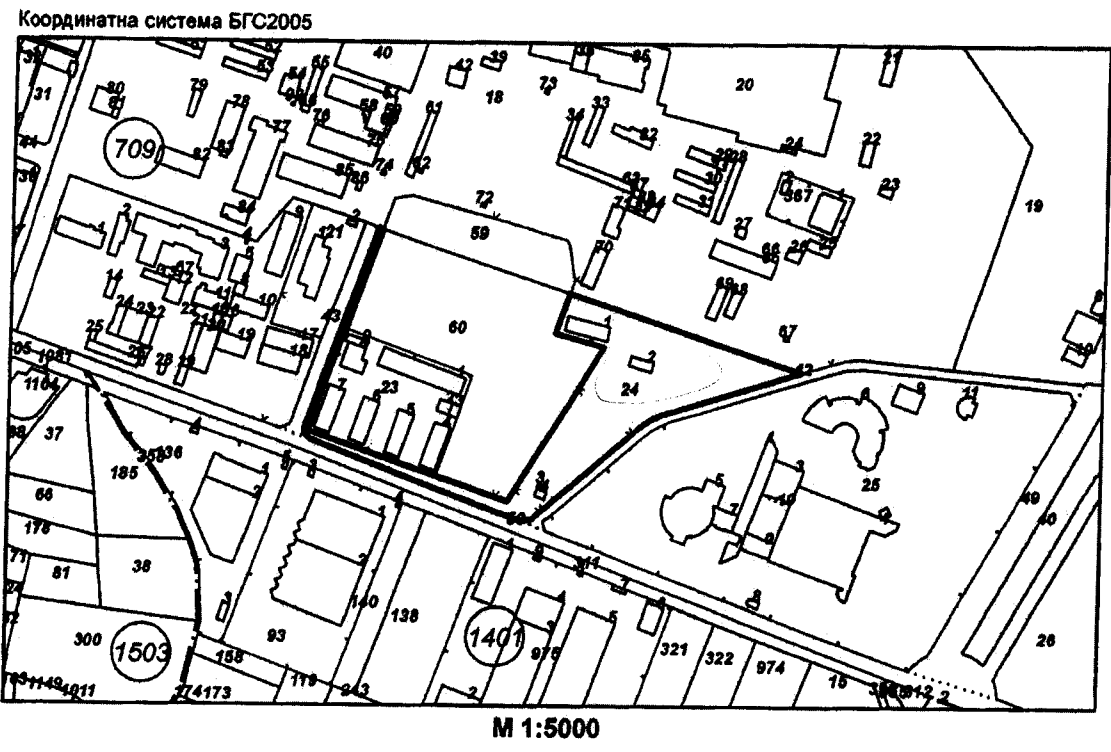
София 1618, кв. Павливо
ТЕЛ.: 02/818 83 83
www.cadastr.bg

1618, кв. "ПАВЛОВО", Ул. "МУСАЛА" №1, 02/8188374; Факс: 02/9557266,
sofia@cedastre.bg, БУЛСТАТ:130382903

СКИЦА НА ПОЗЕМЛЕН ИМОТ
№ 15-66838-12.02.2016 г.

Поземлен имот с идентификатор **68134.709.24**

Гр. София, общ. Столична, обл. София (столица)
По кадастралната карта и кадастралните регистри, одобрени със Заповед № РД-18-85/26.11.2015 г.
на **ИЗПЪЛНИТЕЛЕН ДИРЕКТОР НА АГКК**
Последно изменение със заповед: няма издадена заповед за изменение в КККР
Адрес на поземления имот: гр. София, район Слатина
Площ: **11776 кв.м**
Трайно предназначение на територията: Урбанизирана
Начин на трайно ползване: За друг поземлен имот за движение и транспорт
Съседи: **68134.709.23, 68134.709.50, 68134.709.42, 68134.709.18, 68134.709.59, 68134.709.60, 68134.709.43**
Стар идентификатор: няма
Номер по предходен план: квартал: 2, парцел: XVIII



Собственици:
1. **121023551, ЛЕТИЩЕ СОФИЯ ЕАД**
площ 26851 кв.м. от правото на собственост
Нотариален акт № 182 том LLLLLXI рег. 99632 дело 68678 от 28.12.2006г., издаден от СЛУЖБА ПО
ВПИСВАНИЯТА - ГР.СОФИЯ

Носители на други вещни права:
няма данни

Скица № 15-66838-12.02.2016 г. издадена въз основа на
документ с в.н. № 3208-10.02.2016 г.

/инж. Гергана Стефанова/

31


25-04-2016



415531
 20.04.16
 № 23989
 LV № 39
 ОБЩИНА

РЕПУБЛИКА БЪЛГАРИЯ
МИНИСТЕРСТВО НА РЕГИОНАЛНОТО РАЗВИТИЕ И БЛАГОУСТРОЙСТВОТО
ОБЛАСТ СОФИЯ

УТВЪРЖДАВАМ:



/подпис и печат/

ОБЛАСТЕН УПРАВИТЕЛ

Веселин Пенев

/име и фамилия/

Вписване по ЗС/ПВ

Служба по вписванията:

СЪДИЯ ПО ВПИСВАНИЯТА:

.....
/име и фамилия/


АКТ № 09120

ЗА ПУБЛИЧНА ДЪРЖАВНА СОБСТВЕНОСТ

Регистър

Досие (РЗ) 03/51/13.04.2016г.

1. ДАТА НА СЪСТАВЯНЕ	25.04.2016 г.
2. ПРАВНО ОСНОВАНИЕ	чл. 43а от Закона за гражданското въздухоплаване, чл. 2, ал. 2, т. 2 (РМС № 264/12.04.2016г.), чл. 68, ал. 1 и чл. 71, ал. 1 от ЗДС, във връзка с чл. 103 и чл. 104 от ППЗДС
3. ВИД И ОПИСАНИЕ НА ИМОТА	Поземлен имот с идентификатор 68134.709.31 (шест осем едно три четири, точка, седем нула девет, точка, три едно) с площ от 1 175 (хиляда сто седемдесет и пет) кв.м.
4. МЕСТОНАХОЖДЕНИЕ НА ИМОТА	обл. София-град, общ. Столична, гр. София, р-н „Слатина“, поземлен имот с идентификатор 68134.709.31 (шест осем едно три четири, точка, седем нула девет, точка, три едно) по кад. карта и кад. регистри, одобрени със Заповед № РД-18-85/26.11.2015г. на Изпълнителния директор на АГКК, съгласно скица № 15-189447/19.04.2016г. на СГКК-гр.София, номер по предходен план: квартал: 2, парцел: XXVII.
5. ГРАНИЦИ НА ИМОТА	Граници на поземлен имот с идентификатор 68134.709.31: ПИ 68134.709.32, ПИ 68134.709.44.
6. ДАНЪЧНА ОЦЕНКА НА ИМОТА КЪМ МОМЕНТА НА УТВЪРЖДАВАНЕ НА АКТА:	33 017,50 лв. (тридесет и три хиляди и седемнадесет лв. и 50 ст.), съгласно Решение за данъчна оценка по чл. 3, ал. 2 от приложение № 2 към ЗМДТ изх. № 7221012246/21.04.2016 г. на СО-Дирекция общински приходи, отдел ОП Слатина.



ВЪРХО С ОФИЦИАЛНАТА

27.04.2016 г.

7. БИВШ СОБСТВЕНИК НА ИМОТА	Държавата
8. СЪСОБСТВЕНИЦИ	Няма
9. НОМЕР И ДАТА НА СЪСТАВЕНИ ПО – РАНО АКТОВЕ	АДС № 3880 (13657)/11.11.1986г. на „Васил Левски“НС

10. ПРЕДОСТАВЕНИ ПРАВА ЗА УПРАВЛЕНИЕ:
 На основание чл. 15, ал. 2 от ЗДС, във връзка с Решение № 264/12.04.2016г. на Министерски съвет

МИНИСТЕРСТВО НА ТРАНСПОРТА, ИНФОРМАЦИОННИТЕ ТЕХНОЛОГИИ И СЪОБЩЕНИЯТА

11. ПРЕДОСТАВЕНИ ПРАВА НА ДРУГО ЗАКОНОВО ОСНОВАНИЕ:

12. АКТОСЪСТАВИТЕЛ:
 - Диляна Тонева – главен експерт в отдел ДС

Диляна Тонева
 /ПОДПИС/

13. ЗАБЕЛЕЖКИ:

ВЯРНО С ОРИГИНАЛА

27.04.2016 г.





**АГЕНЦИЯ ПО ГЕОДЕЗИЯ,
КАРТОГРАФИЯ И КАДАСТЪР**
СЛУЖБА ПО ГЕОДЕЗИЯ, КАРТОГРАФИЯ И КАДАСТЪР - ГР. СОФИЯ

София 1618, кв. Павлово
ТЕЛ.: 02/818 83 83, ФАКС: 02/955 7266
E-MAIL: sofia@cadastre.bg • WWW.CADASTRE.BG

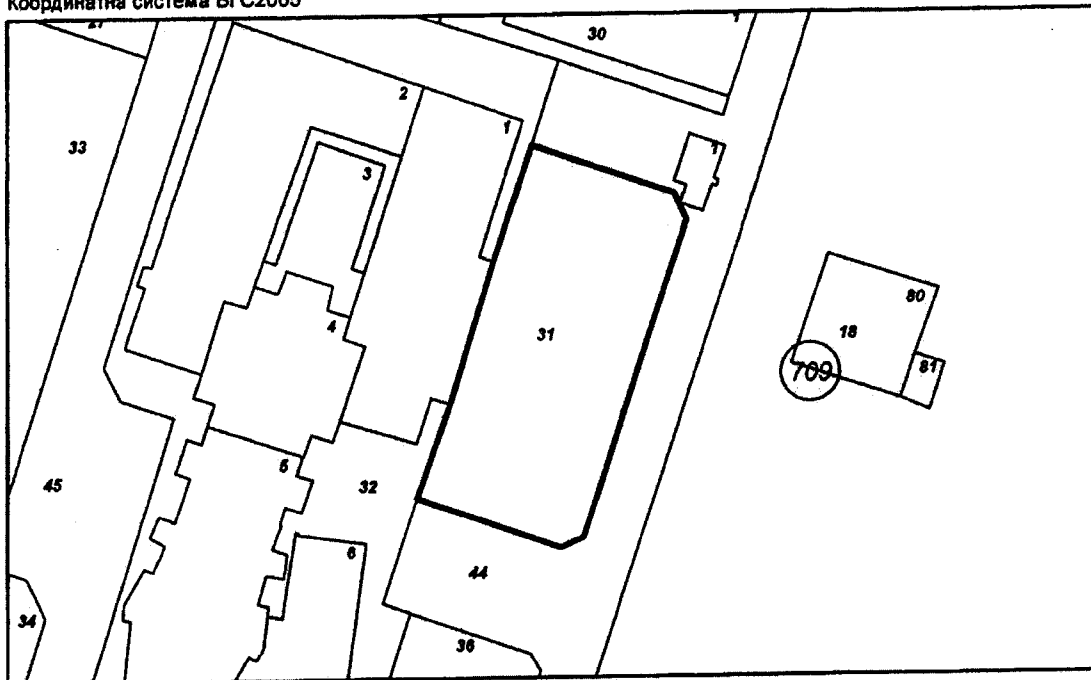
1618, кв. "ПАВЛОВО", Ул. "МУСАЛА" №1, 02/8188374; Факс: 02/9557266,
sofia@cadastre.bg, БУЛСТАТ:130362903

**СКИЦА НА ПОЗЕМЛЕН ИМОТ
№ 15-66844-12.02.2016 г.**

Поземлен имот с идентификатор **68134.709.31**

Гр. София, общ. Столична, обл. София (столица)
По кадастралната карта и кадастралните регистри, одобрени със Заповед № РД-18-85/26.11.2015 г.
на **ИЗПЪЛНИТЕЛЕН ДИРЕКТОР НА АГКК**
Последно изменение със заповед: няма издадена заповед за изменение в КККР
Адрес на поземления имот: гр. София, район Слатина
Площ: **1175 кв.м**
Трайно предназначение на територията: **Урбанизирана**
Начин на трайно ползване: **За друг вид производствен, складов обект**
Съседни: **68134.709.32, 68134.709.44**
Стар идентификатор: **няма**
Номер по предходен план: **квартал: 2, парцел: XXVII**

Координатна система БГС2005



М 1:1000

Собственици:

1. 121023551, ЛЕТИЩЕ СОФИЯ ЕАД
площ 4375000 кв.м. от правото на собственост
Акт за държавна собственост № 3880 от 11.11.1986г., издаден от ОБЩИНСКИ НАРОДЕН СЪВЕТ

Носители на други вещни права:
няма данни

Скица № 15-66844-12.02.2016 г. издадена въз основа на документ с идентификатор № 38208-10.02.2016 г.



Инж. Гюргана Стефанова

32

415528, 415520

26.04.16 LV № 15

13780

20-02-2016



РЕПУБЛИКА БЪЛГАРИЯ

МИНИСТЕРСТВО НА РЕГИОНАЛНОТО РАЗВИТИЕ И БЛАГОУСТРОЙСТВОТО

ОБЛАСТ СОФИЯ


УТВЪРЖДАВАМ

/подпис и печат/

ОБЛАСТЕН УПРАВИТЕЛ

Веселин Пенев

/име и фамилия/



Вписване по ЗС/ПВ

Служба по вписванията:

СЪДИЯ ПО ВПИСВАНИЯТА:

.....

/име и фамилия/


А К Т № 09121

ЗА ПУБЛИЧНА ДЪРЖАВНА СОБСТВЕНОСТ

Регистър

Досие (РЗ) 03/51/13.04.2016г.

1. ДАТА НА СЪСТАВЯНЕ	25.04.2016г.
2. ПРАВНО ОСНОВАНИЕ	чл. 43а от Закона за гражданското въздухоплаване, чл. 2, ал. 2, т. 2 (РМС № 264/12.04.2016г.), чл. 68, ал. 1 и чл. 71, ал. 1 от ЗДС, във връзка с чл. 103 и чл. 104 от ППЗДС
3. ВИД И ОПИСАНИЕ НА ИМОТА	<p>Поземлен имот с идентификатор 68134.709.44 (шест осем едно три четири, точка, седем нула девет, точка, четири четири) с площ от 2 200 (две хиляди и двеста) кв.м., заедно с построената в имота:</p> <ul style="list-style-type: none"> • Сграда с идентификатор 68134.709.44.1 (шест осем едно три четири, точка, седем нула девет, точка, четири четири, точка, едно) със застроена площ от 43 (четиридесет и три) кв.м., на един етаж, с предназначение: друг вид производствена, складова, инфраструктурна сграда, съгласно скица № 15-189385/19.04.2016г. на СГКК-гр.София.
4. МЕСТОНАХОЖДЕНИЕ НА ИМОТА	обл. София–град, общ. Столична, гр. София, р-н „Слатина“, поземлен имот с идентификатор 68134.709.44 (шест осем едно три четири, точка, седем нула девет, точка, четири четири) по кад. карта и кад. регистри, одобрени със Заповед № РД-18-85/26.11.2015г. на Изпълнителния директор на АГКК, съгласно скица № 15-189452/19.04.2016г. на СГКК-гр.София.
5. ГРАНИЦИ НА ИМОТА	Граници на поземлен имот с идентификатор 68134.709.44: ПИ 68134.709.36, ПИ 68134.709.37, ПИ 68134.709.50, ПИ 68134.709.18, ПИ 68134.709.29, ПИ 68134.709.30, ПИ 68134.709.31, ПИ 68134.709.32.
6. ДАНЪЧНА ОЦЕНКА НА ИМОТА КЪМ МОМЕНТА НА УТВЪРЖДАВАНЕ НА АКТА:	82 745,40 лв. (осемдесет и две хиляди седемстотин четиридесет и пет лв.) съгласно удостоверение за данъчна оценка по чл. 3, ал. 2 от Закона за изменение № 2 към ЗМДТ с изх. № 7221012248/21.04.2016г. на О-Дирекция общински приходи, отдел ОП Слатина.



БЪЛГАРСКО СЪДИЙСТВО

27.04.2016г.

7. БИВШ СОБСТВЕНИК НА ИМОТА	Държавата
8. СЪСОБСТВЕНИЦИ	Няма
9. НОМЕР И ДАТА НА СЪСТАВЕНИ ПО – РАНО АКТОВЕ	

10. ПРЕДОСТАВЕНИ ПРАВА ЗА УПРАВЛЕНИЕ:
 На основание чл. 15, ал. 2 от ЗДС, във връзка с Решение № 264/12.04.2016г. на Министерски съвет

МИНИСТЕРСТВО НА ТРАНСПОРТА, ИНФОРМАЦИОННИТЕ ТЕХНОЛОГИИ И СЪОБЩЕНИЯТА

11. ПРЕДОСТАВЕНИ ПРАВА НА ДРУГО ЗАКОНОВО ОСНОВАНИЕ:

12. АКТОСЪСТАВИТЕЛ:
 - Диляна Тонева – главен експерт в отдел ДС

[Signature]
 /подпис/

13. ЗАБЕЛЕЖКИ:

ВЪРНО С ОРИГИНАЛА

27.04.2016 г.





СКИЦА НА ПОЗЕМЛЕН ИМОТ № 15-66901-12.02.2016 г.

Поземлен имот с идентификатор 68134.709.44

Гр. София, общ. Столична, обл. София (столица)

По кадастралната карта и кадастралните регистри, одобрени със Заповед № РД-18-85/26.11.2015 г.
на ИЗПЪЛНИТЕЛЕН ДИРЕКТОР НА АГКК

Последно изменение със заповед: няма издадена заповед за изменение в КККР

Адрес на поземления имот: гр. София, район Слатина

Площ: 2200 кв.м

Трайно предназначение на територията: Урбанизирана

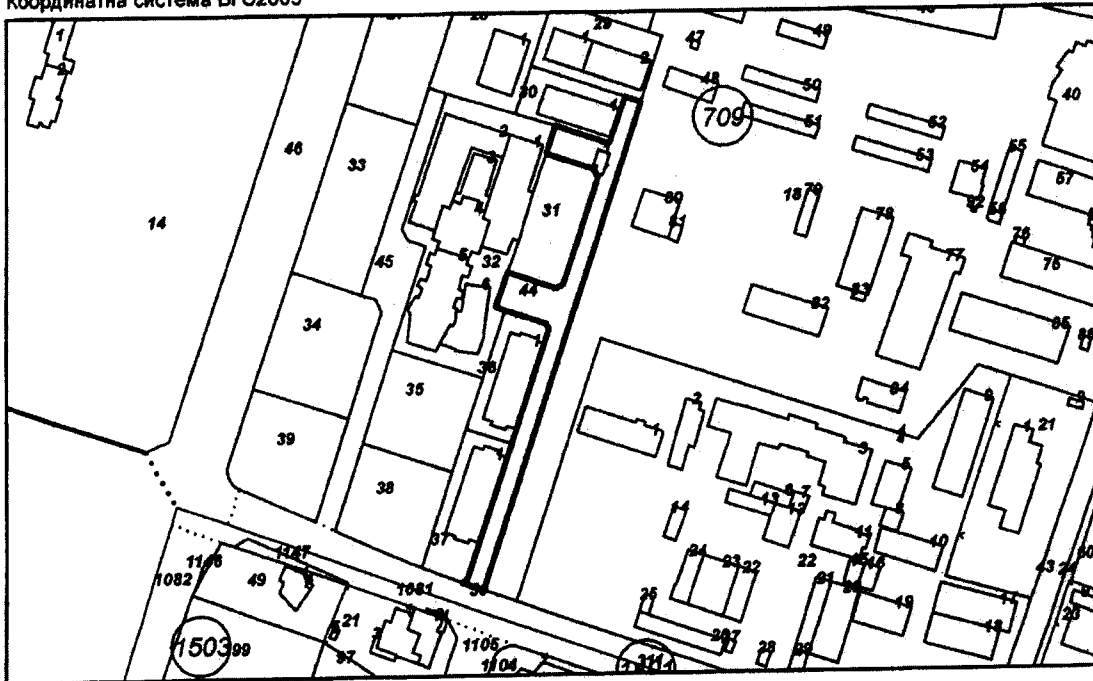
Начин на трайно ползване: За второстепенна улица

Съседи: 68134.709.36, 68134.709.37, 68134.709.50, 68134.709.18, 68134.709.29, 68134.709.30,
68134.709.31, 68134.709.32

Стар идентификатор: няма

Номер по предходен план: няма

Координатна система БГС2005




М 1:3000

Собственици:
няма данни

Носители на други вещни права:
няма данни

Скица № 15-66901-12.02.2016 г. издадена въз основа на
документ с входящ № 21-38208-10.02.2016 г.





**АГЕНЦИЯ ПО ГЕОДЕЗИЯ,
КАРТОГРАФИЯ И КАДАСТЪР**

София 1618, кв. Панагюрица 25
ТЕЛ.: 02/818 83 83, ФАКС:
ACAD@CADASTRE.BG • WWW.CADASTRE.BG

Сградите, които попадат върху имота

1. Сграда 68134.709.44.1: застроена площ 43 кв.м., брой етажи 1, предназначение: Друг вид
производствена, складова, инфраструктурна сграда

Скица № 15-66901-12.02.2016 г. издадена въз основа на
документ с входящ № 11-38208-10.02.2016 г.



[Handwritten signature]
/инж. Гергана Стефанова/

34.1

415533, 415534, ...


20-06-2016



ИПИСАНО В ЗАКЪНАТО ЗА ВЪВЕЖДЕНИЕ
26.04.16
239/16
СЪДИЯ: [Signature]

РЕПУБЛИКА БЪЛГАРИЯ

МИНИСТЕРСТВО НА РЕГИОНАЛНОТО РАЗВИТИЕ И БЛАГОУСТРОЙСТВОТО
ОБЛАСТ СОФИЯ ГРАД



УТВЪРЖДАВАМ:.....
/подпис и печат/

ОБЛАСТЕН УПРАВИТЕЛ:
Веселин Пенев
/име и фамилия/

Вписване по ЗС/ПВ
Служба по вписванията:


СЪДИЯ ПО ВПИСВАНИЯТА:
.....
/име и фамилия/

АКТ № 09113

ЗА ПУБЛИЧНА ДЪРЖАВНА СОБСТВЕНОСТ

Регистър
Досие /РЗ 03/51/13.04.2016г.

1. ДАТА НА СЪСТАВЯНЕ	25.04.2016г.
2. ПРАВНО ОСНОВАНИЕ	Чл. 43а от Закона за гражданското въздухоплаване, чл. 2, ал. 2, (Решение № 264 от 12.04.2016г. на Министерски съвет), чл. 68, ал. 1 и чл. 71, ал. 1 от ЗДС, във връзка с чл. 103 и чл. 104 от ППЗДС
3. ВИД И ОПИСАНИЕ НА ИМОТА	<p>Сгради на „Карго зона - Летище София“ представляващи, както следва:</p> <p>1. Сграда с идентификатор 68134.709.18.1 (шест осем едно три четири, точка, седем нула девет, точка, едно осем, точка, едно) със застроена площ от 102 (сто и два) кв.м., на един етаж, предназначение: сграда със специално предназначение, съгласно скица № 15-189330/19.04.2016г. на СГКК-гр.София (административно – битова);</p> <p style="text-align: right;">ПРОДЪЛЖАВА В ЗАБЕЛЕЖКИ</p>
4. МЕСТОНАХОЖДЕНИЕ НА ИМОТА	<p>обл. София–град, общ. Столична, гр. София, р-н „Слатина“, сградите са разположени в ПИ с идентификатор 68134.709.18 (шест осем едно три четири, точка, седем нула девет, точка, едно осем) по кад. карта и кад. регистри, одобрени със Заповед № РД-18-85/26.11.2015г. на Изпълнителния директор на АГКК, съгласно скица № 15-189414/19.04.2016г. на СГКК-гр.София (номер по предходен план: квартал: 2, парцел: XVII).</p>
5. ГРАНИЦИ НА ИМОТА	<p>Сградите са разположени в ПИ с идентификатор 68134.709.18 с граници на имота: ПИ 68134.709.44, ПИ 68134.709.22, ПИ 68134.709.21, ПИ 68134.709.43, ПИ 68134.709.59,</p> <p style="text-align: right;">ПРОДЪЛЖАВА В ЗАБЕЛЕЖКИ</p>
6. ДАНЪЧНА ОЦЕНКА НА ИМОТА КЪМ МОМЕНТА НА УТВЪРЖДАВАНЕ НА АКТА:	<p>1 472 350 лв. (еден милион четиристотин седемдесет и две стотини лева и 50 ст.), съгласно удостоверение за данъчна оценка по чл. 3, ал. 2 от приложение № 2 към ЗМДТ с изх. № 7221012244/21.04.2016 г. на Дирекция общински приходи, отдел ОП Слатина.</p>



7. БИВШ СОБСТВЕНИК НА ИМОТА	Държавата
8. СЪСОБСТВЕНИЦИ	Няма
9. НОМЕР И ДАТА НА СЪСТАВЕНИ ПО – РАНО АКТОВЕ	

10. ПРЕДОСТАВЕНИ ПРАВА ЗА УПРАВЛЕНИЕ:

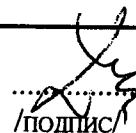
На основание чл. 15, ал. 2 от ЗДС, във връзка с Решение № 264 от 12.04.2016г. на Министерски съвет

МИНИСТЕРСТВО НА ТРАНСПОРТА, ИНФОРМАЦИОННИТЕ ТЕХНОЛОГИИ И СЪОБЩЕНИЯТА

11. ПРЕДОСТАВЕНИ ПРАВА НА ДРУГО ЗАКОНОВО ОСНОВАНИЕ:

12. АКТОСЪСТАВИТЕЛ:

- Даниела Христова Десева – главен експерт в отдел ДС


.....
/подпис/

13. ЗАБЕЛЕЖКИ:

Продължение от раздел „3. Вид и описание на имота“:

2. Сграда с идентификатор 68134.709.18.2 (шест осем едно три четири, точка, седем нула девет, точка, едно осем, точка, две) със застроена площ от 126 (сто двадесет и шест) кв.м., на един етаж, предназначение: друг вид производствена, складова, инфраструктурна сграда, съгласно скица № 15-189336/19.04.2016г. на СГКК-гр.София (сектор рентген и служебен вход-изход);

3. Сграда с идентификатор 68134.709.18.4 (шест осем едно три четири, точка, седем нула девет, точка, едно осем, точка, четири) със застроена площ от 15 (петнадесет) кв.м., на един етаж, предназначение: друг вид производствена, складова, инфраструктурна сграда, съгласно скица № 15-189349/19.04.2016г. на СГКК-гр.София;

4. Сграда с идентификатор 68134.709.18.5 (шест осем едно три четири, точка, седем нула девет, точка, едно осем, точка, пет) със застроена площ от 2 712 (две хиляди седемстотин и дванадесет) кв.м., на един етаж, предназначение: сграда със смесено предназначение, съгласно скица № 15-189353/19.04.2016г. на СГКК-гр.София (хале – перонна механизация, навес – карго-склад, склад „Безмитно-валутна търговия“ и карго-склад със зарядно за електрокари).



Продължение от раздел „5. Граници на имота“:

ПИ 68134.709.60, ПИ 68134.709.50, ПИ 68134.709.24, ПИ 68134.709.42, ПИ 68134.709.367, ПИ 68134.709.19, ПИ 68134.709.10, ПИ 68134.709.16, ПИ 68134.709.17, ПИ 68134.709.29.

ЗАБЕЛЕЖКИ:

Видно от Решение № 264 от 12.04.2016г. на Министерски съвет, т. 11.1.16 в имотите се намират съоръжения, съгласно приложение № 2 към решението.

ВАЖНО С ОРИГИНАЛА



27.04.2016г.

34.1



**АГЕНЦИЯ ПО ГЕОДЕЗИЯ,
СЛУЖБА ПО ГЕОДЕЗИЯ, КАРТОГРАФИЯ И КАДАСТЪР**

1618, кв. "ПЛАВЛОВО", Ул. "МУСАЛА" №1, 02/8188374; Факс: 02/9557266,
sofia@cadastre.bg, БУЛСТАТ:130362903

София 1618, кв. ПЛАВЛОВО
УЛ. МУСАЛА, №1
ACAD@CADASTRE.BG • WWW.CADASTRE.BG

стр. 1 от 2

**СКИЦА НА ПОЗЕМЛЕН ИМОТ
№ 15-66886-12.02.2016 г.**

Поземлен имот с идентификатор **68134.709.18**

Гр. София, общ. Столична, обл. София (столица)
По кадастралната карта и кадастралните регистри, одобрени със Заповед № РД-18-85/26.11.2015 г.
на **ИЗПЪЛНИТЕЛЕН ДИРЕКТОР НА АГК**
Последно изменение със заповед: няма издадена заповед за изменение в КККР
Адрес на поземления имот: гр. София, район Слатина
Площ: **154659 кв.м**
Трайно предназначение на територията: **Урбанизирана**
Начин на трайно ползване: **За друг вид производствен, складов обект**
Съседни: **68134.709.44, 68134.709.22, 68134.709.21, 68134.709.43, 68134.709.59, 68134.709.60,
68134.709.50, 68134.709.24, 68134.709.42, 68134.709.367, 68134.709.19, 68134.709.10, 68134.709.16,
68134.709.17, 68134.709.29**
Стар идентификатор: няма
Номер по предходен план: квартал: **2**, парцел: **XVII**

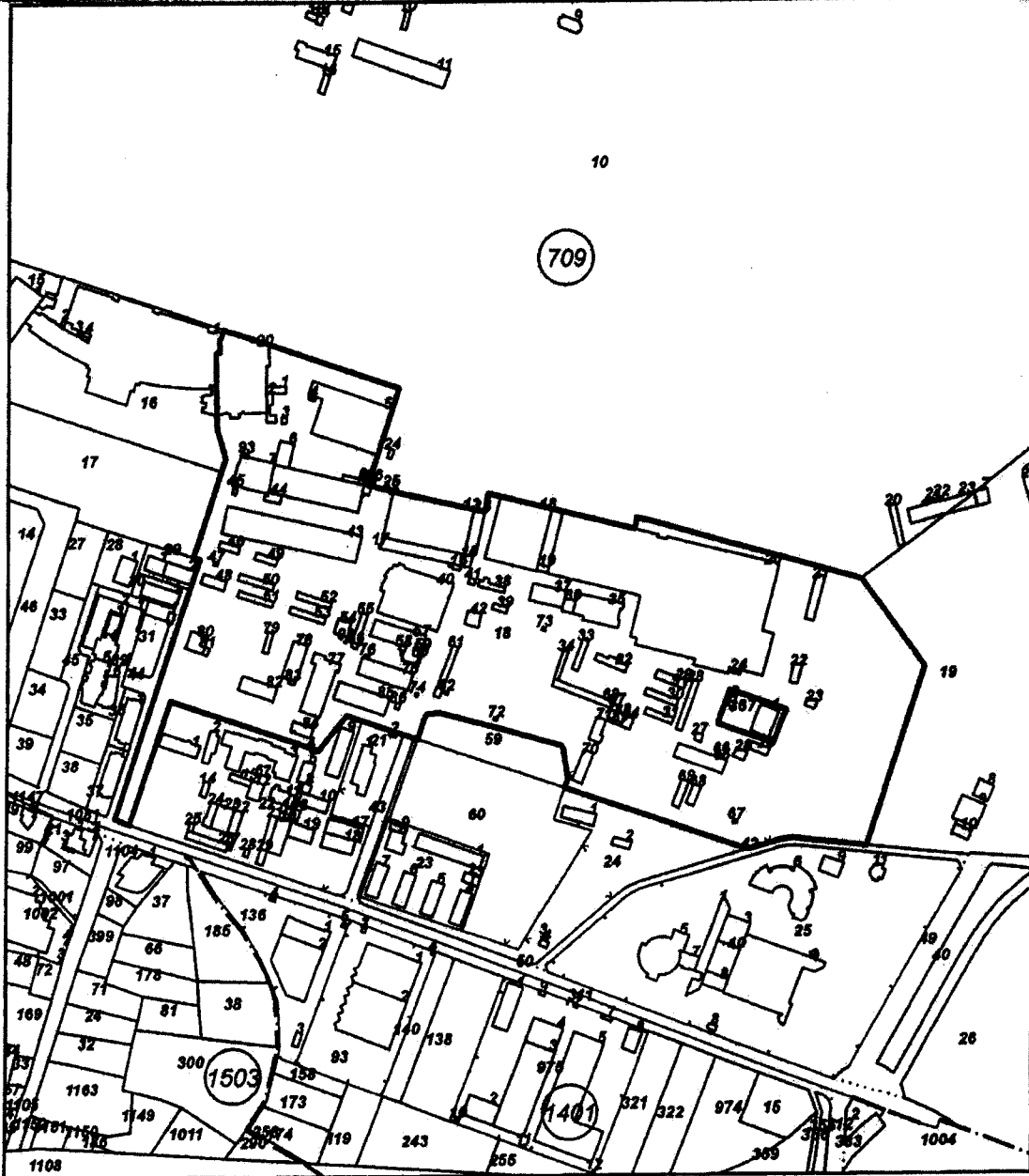
Собственици:

- 1. 121023551, ЛЕТИЩЕ СОФИЯ ЕАД**
площ 160277 кв.м. от правото на собственост
Нотариален акт № 181 том LLLXXVI рег. 99631 дело 68693 от 28.12.2006г., издаден от СЛУЖБА ПО
ВПИСВАНИЯТА - ГР.СОФИЯ
- 2. МИНИСТЕРСТВО НА ФИНАНСИТЕ - АГЕНЦИЯ МИТНИЦИ**
площ 1391 кв.м. от правото на собственост
Акт за държавна собственост № 11833 от 21.04.1982г., издаден от СОФИЙСКИ ГРАДСКИ НАРОДЕН
СЪВЕТ
- 3. 203351298, АКЦИОНЕРНО ДРУЖЕСТВО "БЪЛГАРИЯ ЕР МЕЙНТЕНАНС" АД**
Ид. част 80.429 %, площ 160277 кв.м. от правото на собственост
Нотариален акт № 14 том IV рег. 2011 дело 1120 от 22.01.2015г., издаден от Служба по вписванията гр.
София

Носители на други вещни права:
няма данни


Скица № 15-66886-12.02.2016 г. издадена въз основа на
документ с входящ № 38208-10.02.2016 г.





M 1:6000

Скица № 15-66886-12.02.2016 г. издадена въз основа на
документ с входящ № 1-38208-10.02.2016 г.



№ 485065 34.2

Вписване в Лицежите за Вписване



15.04 2016 г. пом. № 143
рег. № 21440
Община:

РЕПУБЛИКА БЪЛГАРИЯ

МИНИСТЕРСТВО НА РЕГИОНАЛНОТО РАЗВИТИЕ И БЛАГОУСТРОЙСТВОТО

ОБЛАСТ СОФИЯ ГРАД

УТВЪРЖДАВАМ:
/подпис и печат/



Вписване по ЗСЛВ
Служба по вписванията:

ОБЛАСТЕН УПРАВИТЕЛ:
Веселин Пенев
/име и фамилия/

СЪДИЯ ПО ВПИСВАНИЯТА:
.....
/име и фамилия/

А К Т № 09092

ЗА ПУБЛИЧНА ДЪРЖАВНА СОБСТВЕНОСТ

Регистър
Досие /РЗ 0412/12¹³/12.02.2016г.

1. ДАТА НА СЪСТАВЯНЕ	11.04.2016г.
2. ПРАВНО ОСНОВАНИЕ	Чл. 43а от Закона за гражданското въздухоплаване, чл. 2, ал. 2, чл. 68, ал. 1 и чл. 71, ал. 1 от ЗДС, във връзка с чл. 103 и чл. 104 от ППЗДС
3. ВИД И ОПИСАНИЕ НА ИМОТА	Сграда с идентификатор 68134.709.18.90 (шест осем едно три четири, точка, седем нула девет, точка, едно осем, точка, девет нула) със застроена площ от 3 064 (три хиляди шестдесет и четири) кв.м., на два етажа, предназначение: сграда на транспорта (пътнически терминал 1 – пристигане с разгъната застроена площ от 5 992,35 кв.м.).
4. МЕСТОНАХОЖДЕНИЕ НА ИМОТА	обл. София-град, общ. Столична, гр. София, р-н „Слатина“, сграда с идентификатор 68134.709.18.90 (шест осем едно три четири, точка, седем нула девет, точка, едно осем, точка, девет нула) по кад. карта и кад. регистри, одобрени със Заповед № РД-18-85/26.11.2015г. на Изпълнителния директор на АГКК, съгласно скица № 15-24759/20.01.2016г. на СГКК-гр.София.
5. ГРАНИЦИ НА ИМОТА	Сградата е разположена в ПИ с идентификатори 68134.709.16 и 68134.709.18 и принадлежи към ПИ 68134.709.18 с граници на имота: ПИ 68134.709.44, ПИ 68134.709.22, ПИ 68134.709.21 ПИ 68134.709.43, ПИ 68134.709.59, ПИ 68134.709.60, ПРОДЪЛЖАВА ВЗАБЕЛЕЖКИ
6. ДАНЪЧНА ОЦЕНКА НА ИМОТА КЪМ МОМЕНТА НА УТВЪРЖДАВАНЕ НА АКТА	2 470 240,50 (два милиона четиристотин и седемдесет хиляди двеста и четиридесет лева и 50 ст.), съгласно удостоверение за данъчна оценка по чл. 3, ал. 2 от приложение № 2 към ЗМДТ с изх. № 7221012027/25.03.2016 г. на СО-инспекция, общински приходи, отдел ОП Слатина.

ВЪРХОС ОРАТРИА

26.04.2016г. ММ

7. БИВШ СОБСТВЕНИК НА ИМОТА	Държавата
8. СЪСОБСТВЕНИЦИ	Няма
9. НОМЕР И ДАТА НА СЪСТАВЕНИ ПО – РАНО АКТОВЕ	АДС №№ 3860 (13631)/09.1986г. и 3914 (13848)/06.10.1987г. на „Васил Левски“ РНС и АДС № 01865/13.12.1999г., одобрен от Областния управител на област София

10. ПРЕДОСТАВЕНИ ПРАВА ЗА УПРАВЛЕНИЕ:

МИНИСТЕРСТВО НА ТРАНСПОРТА, ИНФОРМАЦИОННИТЕ ТЕХНОЛОГИИ И СЪОБЩЕНИЯТА

11. ПРЕДОСТАВЕНИ ПРАВА НА ДРУГО ЗАКОНОВО ОСНОВАНИЕ:

12. АКТОСЪСТАВИТЕЛ:

- Даниела Христова Десева – главен експерт в отдел ДС


.....
/подпис/

13. ЗАБЕЛЕЖКИ:

Продължение от раздел „5. Граници на имота“:

ПИ 68134.709.50, ПИ 68134.709.24, ПИ 68134.709.42, ПИ 68134.709.367, ПИ 68134.709.19, ПИ 68134.709.10, ПИ 68134.709.16, ПИ 68134.709.17, ПИ 68134.709.29.

ОБЛАСТЕН УПРАВИТЕЛ:
ВЕСЕЛИН ПЕНЕВ



26.04.2016 г.



34.2

АГЕНЦИЯ ПО ГЕОДЕЗИЯ,
КАРТОГРАФИЯ И КАДАСТЪР

02/955 53 33
sofia@cadastre.bg

СЛУЖБА ПО ГЕОДЕЗИЯ, КАРТОГРАФИЯ И КАДАСТЪР - ГР. СОФИЯ

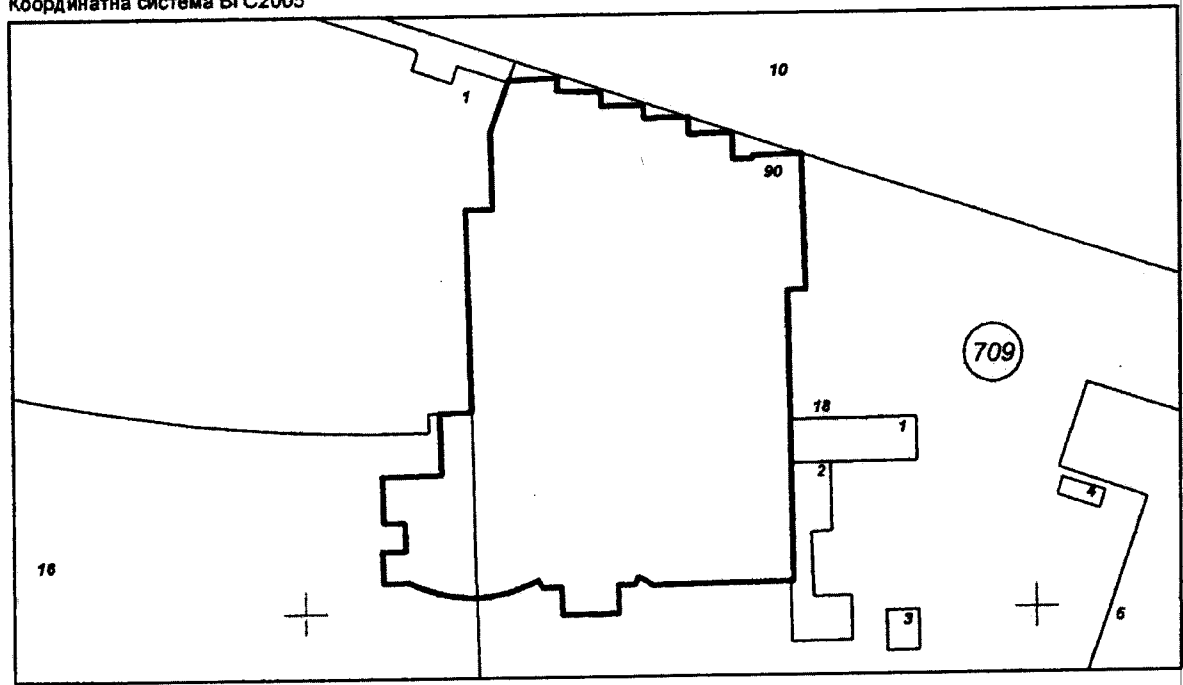
1618, кв. "ПАВЛОВО", Ул. "МУСАЛА" №1, 02/8188374; Факс: 02/9557266,
sofia@cadastre.bg, БУЛСТАТ:130362903

СКИЦА НА СГРАДА
№ 15-24759-20.01.2016 г.

с идентификатор 68134.709.18.90

Гр. София, общ. Столична, обл. София (столица)
По кадастралната карта и кадастралните регистри, одобрени със Заповед № РД-18-85/26.11.2015 г.
на ИЗПЪЛНИТЕЛЕН ДИРЕКТОР НА АГКК
Последно изменение със заповед: няма издадена заповед за изменение в КККР
Адрес на сградата: гр. София, район Слатина
Сградата е разположена в поземлени имоти с идентификатори 68134.709.16, 68134.709.18 и
принадлежи към поземлен имот с идентификатор 68134.709.18
Застроена площ: 3064 кв.м
Брой етажи: 2
Предназначение: Сграда на транспорта

Координатна система БГС2005




М 1:1000

Стар идентификатор: няма
Номер по предходен план: няма

Собственици:
няма данни

Носители на други вещни права:
1. 121023551, ЛЕТИЩЕ СОФИЯ ЕАД
Право на ползване
площ 2412 кв.м.
Други № РД-14-3 от 31.01.2000г., издаден от МИНИСТЕРСТВО НА ТРАНСПОРТА И СЪОБЩЕНИЯТА



Скица № 15-24759-20.01.2016 г. издадена въз основа на документ с входящ № 01-15904-20.01.2016 г.

35a



14.05.16 LXIV 169
27916


РЕПУБЛИКА БЪЛГАРИЯ

МИНИСТЕРСТВО НА РЕГИОНАЛНОТО РАЗВИТИЕ И БЛАГОУСТРОЙСТВОТО

ОБЛАСТ СОФИЯ

УТВЪРЖДАВАМ:.....
/подпис и печат/

ОБЛАСТЕН УПРАВИТЕЛ:
Веселин Пенев
/име и фамилия/



Вписване по ЗСПВ
Служба по вписванията:


СЪДИЯ ПО ВПИСВАНИЯТА:
.....
/име и фамилия/

АКТ № 09130

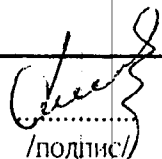
ЗА ПУБЛИЧНА ДЪРЖАВНА СОБСТВЕНОСТ

Регистър
Досие (РЗ) 0412/12¹³/05.05.2016г. и 40/2/05.05.2016г.


1. ДАТА НА СЪСТАВЯНЕ	14.05.2016г.
2. ПРАВНО ОСНОВАНИЕ	чл. 43а от Закона за гражданското въздухоплаване, чл. 2, ал. 2, чл. 68, ал. 1 и чл. 71, ал. 1 от ЗДС, във връзка с чл. 103 и чл. 104 от ППЗДС
3. ВИД И ОПИСАНИЕ НА ИМОТА	Поземлен имот с идентификатор 68134.608.2050 (шест осем едно три четири, точка, шест нула осем, точка, две нула пет нула) с площ от 21 413 (двадесет и една хиляди четиристотин и тринадесет) кв.м., начин на трайно ползване: за летище, аерогара.
4. МЕСТОНАХОЖДЕНИЕ НА ИМОТА	обл. София-град, общ. Столична, гр. София, р-н „Подуяне“, поземлен имот с идентификатор 68134.608.2050 (шест осем едно три четири, точка, шест нула осем, точка, две нула пет нула) по кад. карта и кад. регистри, одобрени със Заповед № РД-18-4/09.03.2016г. на Изпълнителния директор на АГКК, съгласно скица № 15-212483/03.05.2016г. на СГКК-гр.София, стар идентификатор: 68134.608.524, 68134.608.525, 68134.608.690, 68134.608.692, 68134.608.693, 68134.608.710, 68134.608.733, номер по предходен план: квартал: 2, парцел: XI.
5. ГРАНИЦИ НА ИМОТА	Граници на поземлен имот с идентификатор 68134.608.2050: ПИ 68134.608.2051, ПИ 68134.709.54, ПИ 68134.709.9, ПИ 68134.709.7, ПИ 68134.608.2048, ПИ 68134.608.2049, ПИ 68134.608.2057, ПИ 68134.608.1503, ПИ 68134.608.2056, ПИ 68134.608.2043, ПИ 68134.608.2055, ПИ 68134.608.2058, ПИ 68134.608.2052.
6. ДАНЪЧНА ОЦЕНКА НА ИМОТА КЪМ МОМЕНТА НА УТВЪРЖДАВАНЕ НА АКТА:	746 431,50 лв. (седемстотин четиридесет и шест хиляди четиристотин тридесет и един) лв. съгласно удостоверение за данъчна оценка по чл. 3, ал. 2 от приложение № 2 към ЗМДТ с изх. № 72190/03.09/04.05.2016г. на СО-Дирекция общински приходи, отдел СО-Подуяне.



14.05.2016г. [Signature]

7. БИВИШ СОБСТВЕНИК НА ИМОТА	Държавата.
8. СЪСОБСТВЕНИЦИ	Няма
9. НОМЕР И ДАТА НА СЪСТАВЕНИ ПО – РАНО АКТОВЕ	АДС № 3880/11.11.1986г. на „Васил Левски“ НС и АДС № 03299/27.11.2002г., одобрен от Областен управител на област София
10. ПРЕДОСТАВЕНИ ПРАВА ЗА УПРАВЛЕНИЕ: МИНИСТЕРСТВО НА ТРАНСПОРТА, ИНФОРМАЦИОННИТЕ ТЕХНОЛОГИИ И СЪОБЩЕНИЯТА	
11. ПРЕДОСТАВЕНИ ПРАВА НА ДРУГО ЗАКОНОВО ОСНОВАНИЕ:	
12. АКТОСЪСТАВИТЕЛ: - Диляна Тонева – главен експерт в отдел ДС	 /подпис/
13. ЗАБЕЛЕЖКИ:	

ВЪРНО С ОРИГИНАЛА

14.05.2016г. 





Собственици:

1. ДЪРЖАВАТА

Няма данни за идеалните части

Нотариален акт № 135 том LIV рег. 17274 дело 12859 от 27.05.2003г., издаден от Служба по вписванията - гр.София

Ид. част 3/60 от правото на собственост

Нотариален акт № 72 том LXVII рег. 20615 дело 15276 от 15.07.2002г., издаден от Служба по вписванията - гр.София

Ид. част 57/60 от правото на собственост

Нотариален акт № 39 том LXVI рег. 20257 дело 14960 от 11.07.2002г., издаден от Служба по вписванията - гр.София

Няма данни за идеалните части

Нотариален акт № 29 том LLXLIII рег. 42855 дело 32883 от 19.12.2002г., издаден от Служба по вписванията - гр.София

Няма данни за идеалните части

Нотариален акт № 177 том XII рег. 3968 дело 2976 от 20.02.2003г., издаден от Служба по вписванията - гр.София

Няма данни за идеалните части

Акт за публична държавна собственост (при първоначална регистр.) № 03299 рег. 3299 от 27.11.2002г., издаден от Областен управител

2. "ЛЕТИЩЕ СОФИЯ" ЕАД

Няма данни за идеалните части

Нотариален акт № 118 том XL рег. 11884 дело 8928 от 07.05.2001г., издаден от СЛУЖБА ПО ВПИСВАНИЯТА - СОФИЯ

Носители на други вещни права:
няма данни



355



14.05.16 LXIV 170

[Handwritten signature]


РЕПУБЛИКА БЪЛГАРИЯ

МИНИСТЕРСТВО НА РЕГИОНАЛНОТО РАЗВИТИЕ И БЛАГОУСТРОЙСТВОТО

ОБЛАСТ СОФИЯ

УТВЪРЖДАВАМ:.....

/подпис и печат/



Вписване по ЗС/ПВ

Служба по вписванията

СЪДИЯ ПО ВПИСВАНИЯТА:

ОБЛАСТЕН УПРАВИТЕЛ:

Веселин Пенев

/име и фамилия/

.....
/име и фамилия/


А К Т № 09138

ЗА ПУБЛИЧНА ДЪРЖАВНА СОБСТВЕНОСТ


Регистър

Досие (РЗ) 0412/12¹³/05.05.2016г. и 40/2/05.05.2016г.

1. ДАТА НА СЪСТАВЯНЕ	14.05.2016г.
2. ПРАВНО ОСНОВАНИЕ	чл. 43а от Закона за гражданското въздухоплаване, чл. 2, ал. 2, чл. 68, ал. 1 и чл. 71, ал. 1 от ЗДС, във връзка с чл. 103 и чл. 104 от ППЗДС
3. ВИД И ОПИСАНИЕ НА ИМОТА	Поземлен имот с идентификатор 68134.608.2043 (шест осем едно три четири, точка, шест нула осем, точка, две нула четири три) с площ от 1 371 (хиляда триста седемдесет и един) кв.м., начин на трайно ползване: за летище, аерогара.
4. МЕСТОНАХОЖДЕНИЕ НА ИМОТА	обл. София-град, общ. Столична, гр. София, р-н „Подуяне“, поземлен имот с идентификатор 68134.608.2043 (шест осем едно три четири, точка, шест нула осем, точка, две нула четири три) по кад. карта и кад. регистри, одобрени със Заповед № РД-18-4/09.03.2016г. на Изпълнителния директор на АГКК, съгласно скица № 15-212471/03.05.2016г. на СГКК-гр.София, стар идентификатор: 68134.608.691, номер по предходен план: няма.
5. ГРАНИЦИ НА ИМОТА	Граници на поземлен имот с идентификатор 68134.608.2043: ПИ 68134.608.2052, ПИ 68134.608.2050, ПИ 68134.608.2055, ПИ 68134.608.2058.
6. ДАДЪЧНА ОЦЕНКА НА ИМОТА КЪМ МОМЕНТА НА УТВЪРЖДАВАНЕ НА АКТА:	47 791,40 лв. (четирдесет и седем хиляди седемстотин деветдесет и един лв. и 40 ст.), съгласно удостоверение за данъчна оценка по чл. 3, ал. 2 от приложение № 2 към ЗМДГ изх. № 7219010784/04.05.2016 г. на СО-Дирекция общински приходи, отдел ОП Подуяне.



14.05.2016г. *[Handwritten signature]*



7. БИВНИ СОБСТВЕНИК НА ИМОТА	Държавата.
8. СЪСОБСТВЕНИЦИ	Няма
9. НОМЕР И ДАТА НА СЪСТАВЕНИ ПО – РАНО АКТОВЕ	АДС № 3880/11.11.1986г. на „Васил Левски“ НС и АДС № 03299/27.11.2002г., одобрен от Областен управител на област София

10. ПРЕДОСТАВЕНИ ПРАВА ЗА УПРАВЛЕНИЕ:

МИНИСТЕРСТВО НА ТРАНСПОРТА, ИНФОРМАЦИОННИТЕ ТЕХНОЛОГИИ И СЪОБЩЕНИЯТА

11. ПРЕДОСТАВЕНИ ПРАВА НА ДРУГО ЗАКОНОВО ОСНОВАНИЕ:

12. АКТОСЪСТАВИТЕЛ:

- Диляна Тонева – главен експерт в отдел ДС


[Signature]
.....
/подпис/

13. ЗАБЕЛЕЖКИ:

Видно от скица № 15-212471/03.05.2016г. на СГКК-гр.София, като собственик е записан и Младенка Толева Мишева с Решение на ПК по чл. 14, ал. 1, т. 1 от ЗСПЗЗ (чл. 18ж, ал. 1 от ППЗСПЗЗ) за възстановяване на право на собственост в стари реални граници № 226 от 23.02.1999г., издаден от ПК „КРЕМИКОВЦИ“.

ОБЛАСТЕН УПРАВИТЕЛ

ВЕСЕЛИН ПЕНЕВ



14.05.2016г. *[Signature]*



36a⁴
4



М. 01 16 LXIV 168
27917

Handwritten signature

РЕПУБЛИКА БЪЛГАРИЯ
МИНИСТЕРСТВО НА РЕГИОНАЛНОТО РАЗВИТИЕ И БЛАГОУСТРОЙСТВОТО
ОБЛАСТ СОФИЯ

УТВЪРЖДАВАМ:.....
/подпис и печат/



ОБЛАСТЕН УПРАВИТЕЛ
Веселин Пенев
/име и фамилия/

Вписване по ЗСПВ
Служба по вписванията:
СЪДИЯ ПО ВПИСВАНИЯТА:
.....
/име и фамилия/

А К Т № 4134


ЗА ПУБЛИЧНА ДЪРЖАВНА СОБСТВЕНОСТ

Регистър
Досие (РЗ) 0412/12¹³/05.05.2016г. и 40/2/05.05.2016г.

1. ДАТА НА СЪСТАВЯНЕ	14.05.2016г.
2. ПРАВНО ОСНОВАНИЕ	чл. 43а от Закона за гражданското въздухоплаване, чл. 2, ал. 2, чл. 68, ал. 1 и чл. 71, ал. 1 от ЗДС, във връзка с чл. 103 и чл. 104 от ППЗДС
3. ВИД И ОПИСАНИЕ НА ИМОТА	Поземлен имот с идентификатор 68134.608.2048 (шест осем едно три четири, точка, шест нула осем, точка, две нула четири осем) с площ от 1 095 (хиляда деветдесет и пет) кв.м., начин на трайно ползване: за друг поземлен имот за движение и транспорт.
4. МЕСТОПОЛОЖЕНИЕ НА ИМОТА	обл. София-град, общ. Столична, гр. София, р-н „Подуяне“, поземлен имот с идентификатор 68134.608.2048 (шест осем едно три четири, точка, шест нула осем, точка, две нула четири осем) по кад. карта и кад. регистри, одобрени със Заповед № РД-18-4/09.03.2016г. на Изпълнителния директор на АГКК, съгласно скица № 15-212533/03.05.2016г. на СГКК-гр.София, стар идентификатор: 68134.608.690, номер по предходен план: квартал: 2, парцел: XII.
5. ГРАНИЦИ НА ИМОТА	Граници на поземлен имот с идентификатор 68134.608.2048: ПИ 68134.608.2049, ПИ 68134.608.2050, ПИ 68134.709.9, ПИ 68134.709.7, ПИ 68134.709.1, ПИ 68134.608.2047, ПИ 68134.608.2045, ПИ 68134.608.2046.
6. ДАНЪЧНА ОЦЕНКА НА ИМОТА КЪМ МОМЕНТА НА УТВЪРЖДАВАНЕ НА АКТА:	38 170,40 лв. (тридесет и осем хиляди сто и осемдесет лв. и 40 ст.), съгласно удостоверение за данъчна оценка от приложение № 2 към ЗМДТ с изх. № 72/90/078/04/05/01/19 от СО-Дирекция общински приходи, отдел СЗП Подуяне.

ОБЛАСТЕН УПРАВИТЕЛ

14.05.2016г. *Handwritten signature*





АГЕНЦИЯ ПО ГЕОДЕЗИЯ,
КАРТОГРАФИЯ И КАДАСТЪР
СЛУЖБА ПО ГЕОДЕЗИЯ, КАРТОГРАФИЯ И КАДАСТЪР - ГР. СОФИЯ

1618, кв. "ПАВЛОВО", Ул. "МУСАЛА" №1, 02/8188374; Факс: 02/9557266,
sofia@cadastre.bg, БУЛСТАТ:130362903

36a⁴
София 1618, кв. ПAVЛОВО, ул. МУСАЛА №1
ТЕЛ.: 02/818 83 83 факс: 02/955 53 33
ACAD@CADASTRE.BG • WWW.CADASTRE.BG

СКИЦА НА ПОЗЕМЛЕН ИМОТ № 15-212533-03.05.2016 г.

Поземлен имот с идентификатор **68134.608.2048**

Гр. София, общ. Столична, обл. София (столица)

По кадастралната карта и кадастралните регистри, одобрени със Заповед РД-18-4/09.03.2016 г.
на **ИЗПЪЛНИТЕЛЕН ДИРЕКТОР НА АГКК**

Последно изменение със заповед: няма издадена заповед за изменение в КККР

Адрес на поземления имот: гр. София, район Подуяне

Площ: **1095 кв.м**

Трайно предназначение на територията: **Урбанизирана**

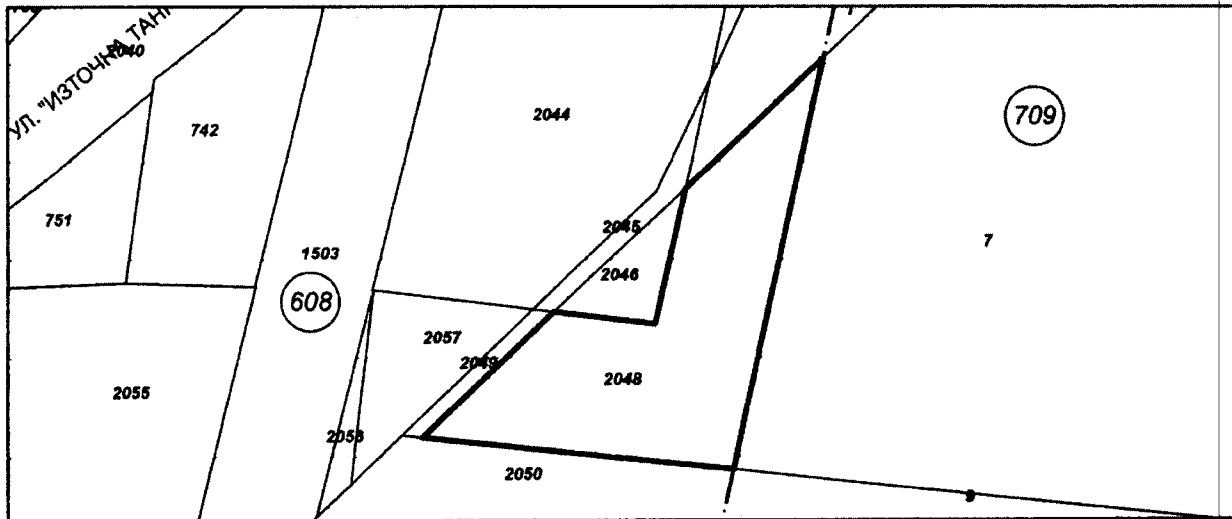
Начин на трайно ползване: **За друг поземлен имот за движение и транспорт**

Стар идентификатор: **68134.608.690**

Номер по предходен план: **квартал: 2, парцел: XII**

Съседни: **68134.608.2049, 68134.608.2050, 68134.709.9, 68134.709.7, 68134.709.1, 68134.608.2047, 68134.608.2045, 68134.608.2046**

Координатна система БГС2005



М 1:1000

Собственици:

1. ДЪРЖАВАТА

Няма данни за идеалните части

Акт за публична държавна собственост (при първоначална регистр.) № 03297 рег. 3297 от 27.11.2002г.,

издаден от Областен управител

Няма данни за идеалните части

Нотариален акт № 135 том LIV рег. 17274 дело 12859 от 27.05.2003г., издаден от Служба по вписванията

- гр.София

Носители на други вещни права:

няма данни

Скица № 15-212533-03.05.2016 г. издадена въз основа на документ с входящ № 01-130308-03.05.2016 г.



3654



14.05.16 LXIV 169
27916

РЕПУБЛИКА БЪЛГАРИЯ

МИНИСТЕРСТВО НА РЕГИОНАЛНОТО РАЗВИТИЕ И БЛАГОУСТРОЙСТВОТО



УТВЪРЖДАВАМ:.....
/подпис и печат/

ОБЛАСТЕН УПРАВИТЕЛ:
Веслин Пенев
/име и фамилия/

Вписване по ЗС/ПВ
Служба по вписванията:
СЪДИЯ ПО ВПИСВАНИЯТА:
Делян Крустанов.....
/име и фамилия/

АКТ № 09136


ЗА ПУБЛИЧНА ДЪРЖАВНА СОБСТВЕНОСТ





Регистър
Досие (РЗ) 0412/12¹³/05.05.2016г. и 40/2/05.05.2016г.

1. ДАТА НА СЪСТАВЯНЕ	14.05.2016г.
2. ПРАВНО ОСНОВАНИЕ	чл. 43а от Закона за гражданското въздухоплаване, чл. 2, ал. 2, чл. 68, ал. 1 и чл. 71, ал. 1 от ЗДС, във връзка с чл. 103 и чл. 104 от ППЗДС
3. ВИД И ОПИСАНИЕ НА ИМОТА	Поземлен имот с идентификатор 68134.608.2046 (шест осем едно три четири, точка, шест нула осем, точка, две нула четири шест) с площ от 132 (сто тридесет и два) кв.м., начин на трайно ползване: за друг поземлен имот за движение и транспорт.
4. МЕСТОПОХОЖДЕНИЕ НА ИМОТА	обл. София-град, общ. Столична, гр. София, р-н „Подуяне“, поземлен имот с идентификатор 68134.608.2046 (шест осем едно три четири, точка, шест нула осем, точка, две нула четири шест) по кад. карта и кад. регистри, одобрени със Заповед № РД-18-4/09.03.2016г. на Изпълнителния директор на АГКК, съгласно скица № 15-212507/03.05.2016г. на СГКК-гр.София, стар идентификатор: 68134.608.743, номер по предходен план: 1219, 743, квартал: 2, парцел: XII.
5. ГРАНИЦИ НА ИМОТА	Граници на поземлен имот с идентификатор 68134.608.2046: ПИ 68134.608.2049, ПИ 68134.608.2048, ПИ 68134.608.2047, ПИ 68134.608.2045.
6. ДАНЪЧНА ОЦЕНКА НА ИМОТА КЪМ МОМЕНТА НА УТВЪРЖДАВАНЕ НА АКТА:	4 601,40 лв. (четири хиляди шестстотин и един лв. и 40 ст. съгласно удостоверение за данъчна оценка № чл. 3 от приложение № 2 към ЗМДТ с изх. № 7219078/03.05.2016 г. на СО-Дирекция общински приходи, отдел Подуяне.

БЕЗПЛАТНО СЪВЕЩАНИЕ

14.05.2016г. Веслин



7. БИВШ СОБСТВЕНИК НА ИМОТА	Държавата.
8. СЪСОБСТВЕНИЦИ	Няма
9. НОМЕР И ДАТА НА СЪСТАВЕНИ ПО - РАНО АКТОВЕ	АДС № 3880/11.11.1986г. на „Васил Левски“ НС и АДС № 03297/27.11.2002г., одобрен от Областен управител на област София
10. ПРЕДОСТАВЕНИ ПРАВА ЗА УПРАВЛЕНИЕ: МИНИСТЕРСТВО НА ТРАНСПОРТА, ИНФОРМАЦИОННИТЕ ТЕХНОЛОГИИ И СЪОБЩЕНИЯТА	
11. ПРЕДОСТАВЕНИ ПРАВА НА ДРУГО ЗАКОНОВО ОСНОВАНИЕ:	
12. АКТОСЪСТАВИТЕЛ: - Диляна Тонева – главен експерт в отдел ДС	 /подпис/
13. ЗАБЕЛЕЖКИ: Видно от скица № 15-212507/03.05.2016г. на СГКК-гр.София, като собственик е записан и Димитър Ташев Кутев с Решение на ПК по чл. 14, ал. 1, т. 1 от ЗСПЗЗ (чл. 18ж, ал. 1 от ППЗСПЗЗ) за възстановяване на право на собственост в стари реални граници № 72К от 22.06.2005г., издаден от ОСЗГ – Община Панчарево. <p style="text-align: right;">ОБЛАСТЕН УПРАВИТЕЛ ВСЕЛИН ПЕНЕВ</p>    <i>14.05.2016г. [Signature]</i>	



АГЕНЦИЯ ПО ГЕОДЕЗИЯ,
КАРТОГРАФИЯ И КАДАСТЪР
СЛУЖБА ПО ГЕОДЕЗИЯ, КАРТОГРАФИЯ И КАДАСТЪР - ГР. СОФИЯ

1618, кв. "ПАВЛОВО", Ул. "МУСАЛА" №1, 02/8188374; Факс: 02/9557266,
sofia@cadastre.bg, БУЛСТАТ:130362903

Собств. № 15-212507-03.05.2016 г.
№ 02/8188374
КАДАСТЪР БГ * WWW.CADASTRE.BG

СКИЦА НА ПОЗЕМЛЕН ИМОТ
№ 15-212507-03.05.2016 г.

Поземлен имот с идентификатор **68134.608.2046**

Гр. София, общ. Столична, обл. София (столица)

По кадастралната карта и кадастралните регистри, одобрени със Заповед РД-18-4/09.03.2016 г.
на **ИЗПЪЛНИТЕЛЕН ДИРЕКТОР НА АГКК**

Последно изменение със заповед: няма издадена заповед за изменение в ККР

Адрес на поземления имот: гр. София, район Подуяне

Площ: **132 кв.м**

Трайно предназначение на територията: **Урбанизирана**

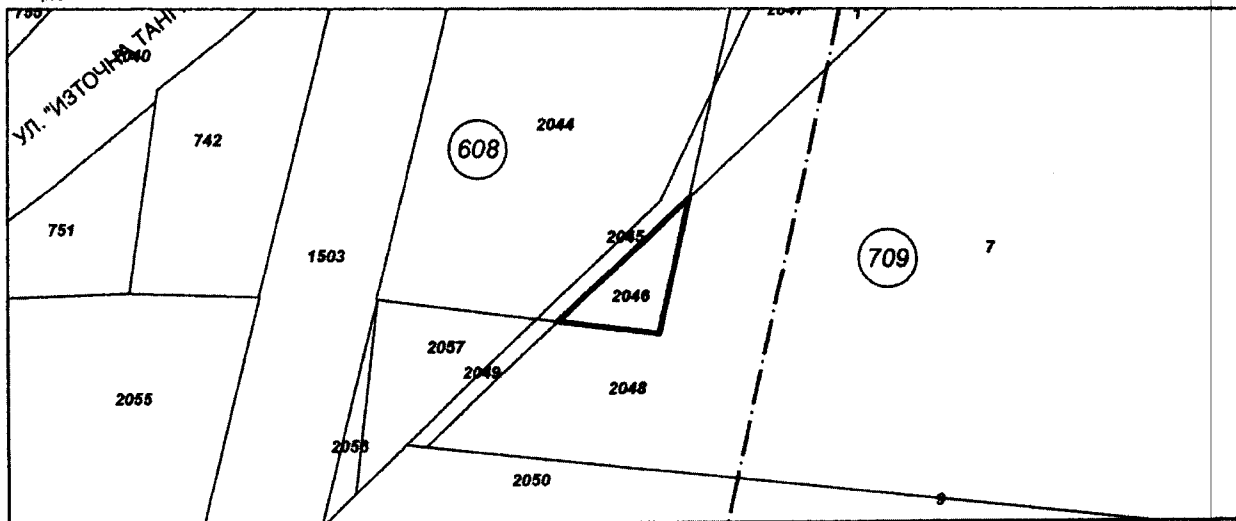
Начин на трайно ползване: **За друг поземлен имот за движение и транспорт**

Стар идентификатор: **68134.608.743**

Номер по предходен план: **1219, 743, квартал: 2, парцел: XII**

Съседни: **68134.608.2049, 68134.608.2048, 68134.608.2047, 68134.608.2045**

Координатна система БГС2005



М 1:1000

Собственици:

1. ДЪРЖАВАТА

Няма данни за идеалните части

Акт за публична държавна собственост (при първоначална регистр.) № 03297 рег. 3297 от 27.11.2002г., издаден от Областен управител

2. ДИМИТЪР ТАШЕВ КУТЕВ

Няма данни за идеалните части

Решение на ПК по чл.14, ал.1, т.1 от ЗСПЗЗ (чл.18ж, ал.1 от ППЗСПЗЗ) за възстановяване на право на собственост в стари реални граници № 72К от 22.06.2005г., издаден от ОСЗГ - ОБЩИНА ПАНЧАРЕВО

Носители на други вещни права:

няма данни

Скица № 15-212507-03.05.2016 г. издадена въз основа на документ с входящ № 01-130308-03.05.2016 г.



ЗФа



№ 05 16
27918
ДХВ 106

РЕПУБЛИКА БЪЛГАРИЯ

МИНИСТЕРСТВО НА РЕГИОНАЛНОТО РАЗВИТИЕ И БЛАГОУСТРОЙСТВОТО



УТВЪРЖДАВАМ:.....

/подпис и печат/

ОБЛАСТЕН УПРАВИТЕЛ:

Веселин Пенев

/име и фамилия/

Вписване по ЗС/ПВ

Служба по вписванията:

СЪДИЯ ПО ВПИСВАНИЯТА:

.....

/име и фамилия/

А К Т № 04135

ЗА ПУБЛИЧНА ДЪРЖАВНА СОБСТВЕНОСТ


Регистър

Досие (РЗ) 0412/12¹³/05.05.2016г. и 40/2/05.05.2016г.

1. ДАТА НА СЪСТАВЯНЕ	11.05.2016г.
2. ПРАВНО ОСНОВАНИЕ	чл. 43а от Закона за гражданското въздухоплаване, чл. 2, ал. 2, чл. 68, ал. 1 и чл. 71, ал. 1 от ЗДС, във връзка с чл. 103 и чл. 104 от ППЗДС
3. ВИД И ОПИСАНИЕ НА ИМОТА	Поземлен имот с идентификатор 68134.608.2049 (шест осем едно три четири, точка, шест нула осем, точка, две нула четири девет) с площ от 54 (петдесет и четири) кв.м., начин на трайно ползване: за друг поземлен имот за движение и транспорт.
4. МЕСТОНАХОЖДЕНИЕ НА ИМОТА	обл. София-град, общ. Столична, гр. София, р-н „Подуяне“, поземлен имот с идентификатор 68134.608.2049 (шест осем едно три четири, точка, шест нула осем, точка, две нула четири девет) по кад. карта и кад. регистри, одобрени със Заповед № РД-18-4/09.03.2016г. на Изпълнителния директор на АГКК, съгласно скица № 15-212505/03.05.2016г. на СГКК-гр.София, стар идентификатор: 68134.608.690, номер по предходен план: квартал: 2, парцел: XIII.
5. ГРАНИЦИ НА ИМОТА	Граници на поземлен имот с идентификатор 68134.608.2049: ПИ 68134.608.2050, ПИ 68134.608.2048, ПИ 68134.608.2046, ПИ 68134.608.2045, ПИ 68134.608.2044, ПИ 68134.608.2057.
6. ДАНЪЧНА ОЦЕНКА НА ИМОТА КЪМ МОМЕНТА НА УТВЪРЖДАВАНЕ НА АКТА:	1 882,40 лв. (хиляда осемстотин осемдесет и два лв. и 40 ст.), съгласно удостоверение за данъчна оценка по чл. 3, ал. 1 от приложение № 2 към ЗМДТ с изх. № 72198/08.04.05.2016г. на СО-Дирекция общински приходи, отдел. ОМГДИТЕЛ

ВЪННО С ОРИГИНАЛ

14.05.2016г. Веселин Пенев





АГЕНЦИЯ ПО ГЕОДЕЗИЯ,
КАРТОГРАФИЯ И КАДАСТЪР
СЛУЖБА ПО ГЕОДЕЗИЯ, КАРТОГРАФИЯ И КАДАСТЪР - ГР. СОФИЯ

1618, кв. "ПАВЛОВО", Ул. "МУСАЛА" №1, 02/8188374; Факс: 02/9557266,
sofia@cadastre.bg, БУЛСТАТ:130362903

37a
София 1618, кв. ПАВЛОВО, ул. МУСАЛА №1
ТЕЛ.: 02/818 83 83 ФАКС: 02/955 53 33
AGAD@CADASTRE.BG • WWW.CADASTRE.BG

СКИЦА НА ПОЗЕМЛЕН ИМОТ № 15-212505-03.05.2016 г.

Поземлен имот с идентификатор **68134.608.2049**

Гр. София, общ. Столична, обл. София (столица)

По кадастралната карта и кадастралните регистри, одобрени със Заповед РД-18-4/09.03.2016 г.
на ИЗПЪЛНИТЕЛЕН ДИРЕКТОР НА АГКК

Последно изменение със заповед: няма издадена заповед за изменение в КККР

Адрес на поземления имот: гр. София, район Подуяне

Площ: 54 кв.м

Трайно предназначение на територията: Урбанизирана

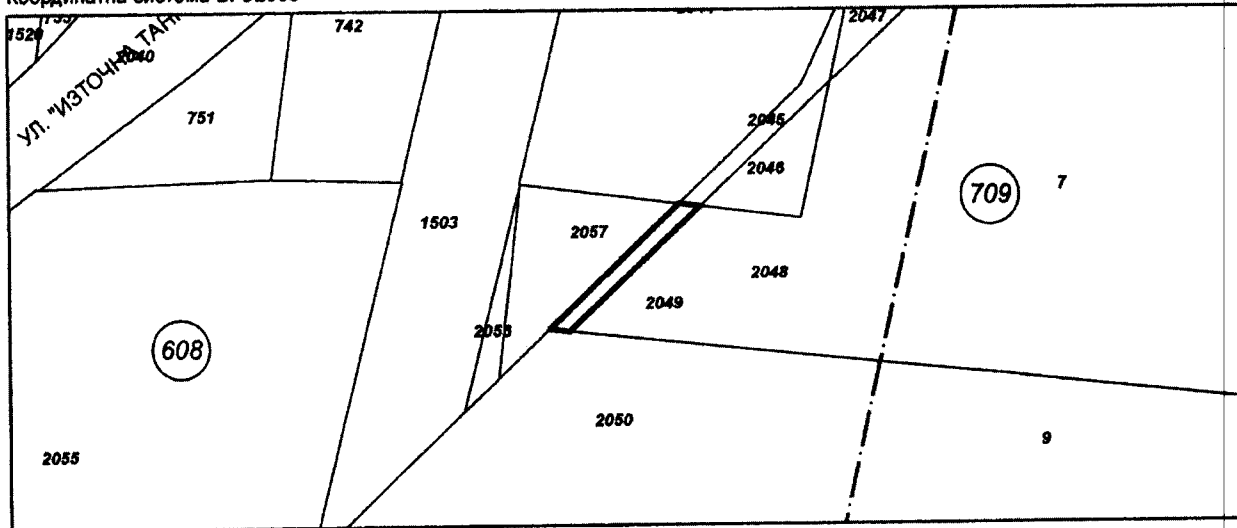
Начин на трайно ползване: За друг поземлен имот за движение и транспорт

Стар идентификатор: 68134.608.690

Номер по предходен план: квартал: 2, парцел: XIII

Съседни: 68134.608.2050, 68134.608.2048, 68134.608.2046, 68134.608.2045, 68134.608.2044,
68134.608.2057

Координатна система БГС2005



М 1:1000

Собственици:

1. ДЪРЖАВАТА

Няма данни за идеалните части

Акт за публична държавна собственост (при първоначална регистр.) № 03300 рег. 3300 от 27.11.2002г.,

издаден от Областен управител

Няма данни за идеалните части

Нотариален акт № 135 том LIV рег. 17274 дело 12859 от 27.05.2003г., издаден от Служба по вписванията

- гр.София

Носители на други вещни права:

няма данни

Скица № 15-212505-03.05.2016 г. издадена въз основа на документ с входящ № 01-130308-03.05.2016 г.



375



14.05.16 LXIV 167
27925

РЕПУБЛИКА БЪЛГАРИЯ

МИНИСТЕРСТВО НА РЕГИОНАЛНОТО РАЗВИТИЕ И БЛАГОУСТРОЙСТВОТО

ОБЛАСТ СОФИЯ

УТВЪРЖДАВАМ:.....

/подпис и печат/

ОБЛАСТЕН УПРАВИТЕЛ:

Веселин Пенев

/име и фамилия/



Вписване по ЗСПВ

Служба по вписванията:

СЪДИЯ ПО ВПИСВАНИЯТА:

.....

/име и фамилия/

АКТ № 09134


ЗА ПУБЛИЧНА ДЪРЖАВНА СОБСТВЕНОСТ

Регистър

Досие (РЗ) 0412/12¹³/05.05.2016г. и 40/2/05.05.2016г.

1. ДАТА НА СЪСТАВЯНЕ	14.05.2016г.
2. ПРАВНО ОСНОВАНИЕ	чл. 43а от Закона за гражданското въздухоплаване, чл. 2, ал. 2, чл. 68, ал. 1 и чл. 71, ал. 1 от ЗДС, във връзка с чл. 103 и чл. 104 от ППЗДС
3. ВИД И ОПИСАНИЕ НА ИМОТА	Поземлен имот с идентификатор 68134.608.2045 (шест осем едно три четири, точка, шест нула осем, точка, две нула четири пет) с площ от 86 (осемдесет и шест) кв.м., начин на трайно ползване: за друг поземлен имот за движение и транспорт.
4. МЕСТОНАХОЖДЕНИЕ НА ИМОТА	обл. София-град, общ. Столична, гр. София, р-н „Подуяне“, поземлен имот с идентификатор 68134.608.2045 (шест осем едно три четири, точка, шест нула осем, точка, две нула четири пет) по кад. карта и кад. регистри, одобрени със Заповед № РД-18-4/09.03.2016г. на Изпълнителния директор на АГКК, съгласно скица № 15-212519/03.05.2016г. на СГКК-гр.София, стар идентификатор: 68134.608.743, номер по предходен план: 1219, 743, квартал: 2, парцел: XIII.
5. ГРАНИЦИ НА ИМОТА	Граници на поземлен имот с идентификатор 68134.608.2045: ПИ 68134.608.2057, ПИ 68134.608.2049, ПИ 68134.608.2046, ПИ 68134.608.2048, ПИ 68134.608.2047, ПИ 68134.608.1503, ПИ 68134.608.2044.
6. ДАНЪЧНА ОЦЕНКА НА ИМОТА КЪМ МОМЕНТА НА УТВЪРЖДАВАНЕ НА АКТА:	2 997,90 лв. (две хиляди деветстотин деветдесет и седем лв. и 90 ст.), съгласно удостоверение за данъчна оценка по чл. 3, ал. 2 от приложение № 2 към УВМДТЕВ № 7219010785/04.05.2016 г. на СО-Дирекция общински приходи, отдел ОП Подуяне.

14.05.2016г. [Signature]



7. БИВИШ СОБСТВЕНИК НА ИМОТА	Държавата.
8. СЪСОБСТВЕНИЦИ	Няма
9. НОМЕР И ДАТА НА СЪСТАВЕНИ ПО – РАНО АКТОВЕ	АДС № 3880/11.11.1986г. на „Васил Левски“ НС и АДС № 03300/27.11.2002г., одобрен от Областен управител на област София

10. ПРЕДОСТАВЕНИ ПРАВА ЗА УПРАВЛЕНИЕ:

МИНИСТЕРСТВО НА ТРАНСПОРТА, ИНФОРМАЦИОННИТЕ ТЕХНОЛОГИИ И СЪОБЩЕНИЯТА

11. ПРЕДОСТАВЕНИ ПРАВА НА ДРУГО ЗАКОНОВО ОСНОВАНИЕ:

12. АКТОСЪСТАВИТЕЛ:

- Диляна Тонева – главен експерт в отдел ДС

[Signature]
/подпис/

13. ЗАБЕЛЕЖКИ:

Видно от скица № 15-212519/03.05.2016г. на СГКК-гр.София, като собственик е записан и Димитър Ташев Кутев с Решение на ПК по чл. 14, ал. 1, т. 1 от ЗСПЗЗ (чл. 18ж, ал. 1 от ППЗСПЗЗ) за възстановяване на право на собственост в стари реални градини № 72К от 22.06.2005г., издаден от ОСЗГ – Община Панчарево.

ОБЛАСТЕН УПРАВИТЕЛ



ВЪНШНО СЪОБЩЕНИЕ

14.05.2016г. *[Signature]*



**АГЕНЦИЯ ПО ГЕОДЕЗИЯ,
КАРТОГРАФИЯ И КАДАСТЪР
СЛУЖБА ПО ГЕОДЕЗИЯ, КАРТОГРАФИЯ И КАДАСТЪР - ГР. СОФИЯ**

1618, кв. "ПАВЛОВО", Ул. "МУСАЛА" №1, 02/8188374; Факс: 02/9557266,
sofia@cadastre.bg, БУЛСТАТ:130362903

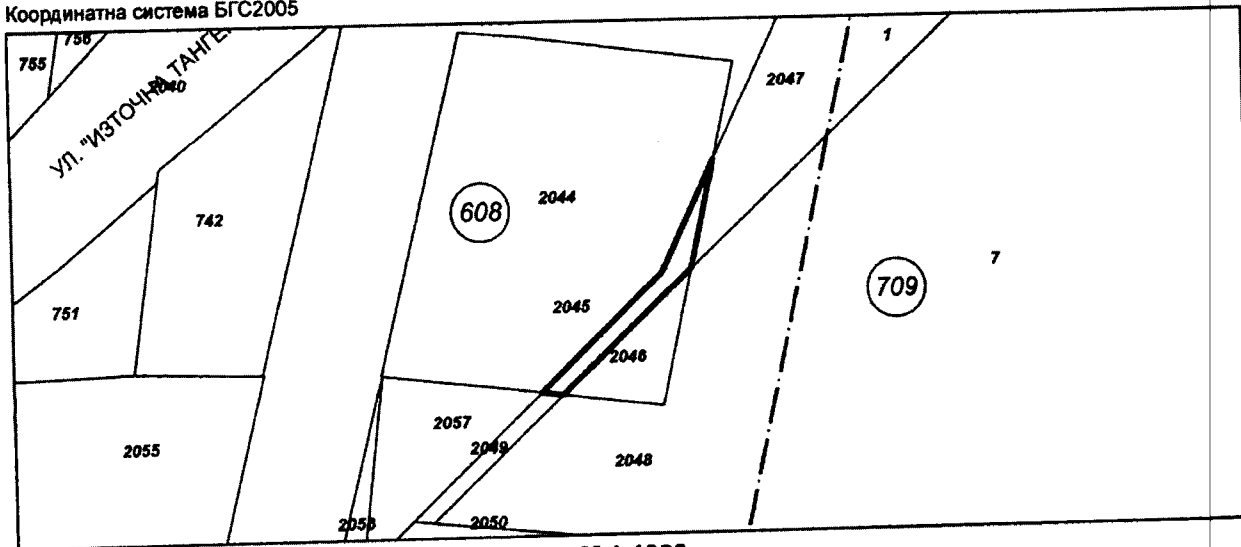
София 1618, кв. ПAVЛОВО, Ул. МУСАЛА №1
ТЕЛ: 02/818 83 33 ФАКС: 02/955 53 33
AD@CADASTRE.BG WWW.CADASTRE.BG

**СКИЦА НА ПОЗЕМЛЕН ИМОТ
№ 15-212519-03.05.2016 г.**

Поземлен имот с идентификатор **68134.608.2045**

Гр. София, общ. Столична, обл. София (столица)
По кадастралната карта и кадастралните регистри, одобрени със Заповед РД-18-4/09.03.2016 г.
на ИЗПЪЛНИТЕЛЕН ДИРЕКТОР НА АГКК
Последно изменение със заповед: **няма издадена заповед за изменение в КККР**
Адрес на поземления имот: **гр. София, район Подуяне**
Площ: **86 кв.м**
Трайно предназначение на територията: **Урбанизирана**
Начин на трайно ползване: **За друг поземлен имот за движение и транспорт**
Стар идентификатор: **68134.608.743**
Номер по предходен план: **1219, 743, квартал: 2, парцел: XIII**
Съседни: **68134.608.2057, 68134.608.2049, 68134.608.2046, 68134.608.2048, 68134.608.2047,
68134.608.1503, 68134.608.2044**

Координатна система БГС2005



Собственици:

1. ДЪРЖАВАТА

Няма данни за идеалните части
Акт за публична държавна собственост (при първоначална регистр.) № 03300 рег. 3300 от 27.11.2002г., издаден от Областен управител

2. ДИМИТЪР ТАШЕВ КУТЕВ

Няма данни за идеалните части
Решение на ПК по чл.14, ал.1, т.1 от ЗСПЗЗ (чл.18ж, ал.1 от ППЗСПЗЗ) за възстановяване на право на собственост в стари реални граници № 72К от 22.06.2005г., издаден от ОСЗГ - ОБЩИНА ПАНЧАРЕВО

Носители на други вещни права:
няма данни

Скица № 15-212519-03.05.2016 г. издадена въз основа на документ с входящ № 01-130308-03.05.2016 г.



376



14.05.16 LXIV 168
27915

[Handwritten signature]

РЕПУБЛИКА БЪЛГАРИЯ
МИНИСТЕРСТВО НА РЕГИОНАЛНОТО РАЗВИТИЕ И БЛАГОУСТРОЙСТВОТО



УТВЪРЖДАВАМ:.....
/подпис и печат/

ОБЛАСТЕН УПРАВИТЕЛ:
Веселин Пенев
/име и фамилия/


Вписване по ЗС/ПВ
Служба по вписванията:
СЪДИЯ ПО ВПИСВАНИЯТА:
.....
/име и фамилия/

А К Т № 09132

ЗА ПУБЛИЧНА ДЪРЖАВНА СОБСТВЕНОСТ

Регистър
Досие (РЗ) 0412/12¹³/05.05.2016г. и 40/2/05.05.2016г.

1. ДАТА НА СЪСТАВЯНЕ	14.05.2016г.
2. ПРАВНО ОСНОВАНИЕ	чл. 43а от Закона за гражданското въздухоплаване, чл. 2, ал. 2, чл. 68, ал. 1 и чл. 71, ал. 1 от ЗДС, във връзка с чл. 103 и чл. 104 от ППЗДС
3. ВИД И ОПИСАНИЕ НА ИМОТА	Поземлен имот с идентификатор 68134.608.2047 (шест осем едно три четири, точка, шест нула осем, точка, две нула четири седем) с площ от 442 (четиристотин четиридесет и два) кв.м., начин на трайно ползване: за друг поземлен имот за движение и транспорт.
4. МЕСТОНАХОЖДЕНИЕ НА ИМОТА	обл. София-град; общ. Столична, гр. София, р-н „Подуяне“, поземлен имот с идентификатор 68134.608.2047 (шест осем едно три четири, точка, шест нула осем, точка, две нула четири седем) по кад. карта и кад. регистри, одобрени със Заповед № РД-18-4/09.03.2016г. на Изпълнителния директор на АГКК, съгласно скица № 15-212512/03.05.2016г. на СГКК-гр.София, стар идентификатор: няма, номер по предходен план: квартал: 2, парцел: XIII.
5. ГРАНИЦИ НА ИМОТА	Граници на поземлен имот с идентификатор 68134.608.2047: ПИ 68134.608.2044, ПИ 68134.608.2045, ПИ 68134.608.2046, ПИ 68134.608.2048, ПИ 68134.709.7, ПИ 68134.709.1, ПИ 68134.709.53, ПИ 68134.608.1503
6. ДАТЪЧНА ОЦЕНКА НА ИМОТА КЪМ МОМЕНТА НА УТВЪРЖДАВАНЕ НА АКТА:	15 407,60 лв. (петнадесет хиляди четиристотин и седем лв. и 60 ст.), съгласно удостоверение за данъчна оценка чл. 3, ал. 2 от приложение № 2 към ЗМДТ с вв. № 7219010782/04.05.2016г на СО-Дирекция общински приходи, отдел ОП Подуяне.



[Handwritten signature]

7. ВИДЪТ СОБСТВЕНИК НА ИМОТА	Държавата.
8. СЪСОБСТВЕНИЦИ	Няма
9. НОМЕР И ДАТА НА СЪСТАВЕНИ ПО -- РАНО АКТОВЕ	АДС № 3880/11.11.1986г. на „Васил Левски“ НС и АДС № 03300/27.11.2002г., одобрен от Областен управител на област София

10. ПРЕДОСТАВЕНИ ПРАВА ЗА УПРАВЛЕНИЕ:


МИНИСТЕРСТВО НА ТРАНСПОРТА, ИНФОРМАЦИОННИТЕ ТЕХНОЛОГИИ И СЪОБЩЕНИЯТА

11. ПРЕДОСТАВЕНИ ПРАВА НА ДРУГО ЗАКОНОВО ОСНОВАНИЕ:

12. АКТОСЪСТАВИТЕЛ:
- Диляна Тонева – главен експерт в отдел ДС

Диляна Тонева
/подпис/

13. ЗАБЕЛЕЖКИ:



14.05.2016г. *Улещ*





АГЕНЦИЯ ПО ГЕОДЕЗИЯ,
КАРТОГРАФИЯ И КАДАСТЪР
СЛУЖБА ПО ГЕОДЕЗИЯ, КАРТОГРАФИЯ И КАДАСТЪР - ГР. СОФИЯ

1618, кв. "ПАВЛОВО", Ул. "МУСАЛА" №1, 02/8188374; Факс: 02/9557266,
sofia@cadastre.bg, БУЛСТАТ:130362903

37 0 4
22
София 1618, кв. ПAVЛОВО, ул. МУСАЛА №1
ТЕЛ: 02/818 83 83 ФАКС: 02/955 53 33
ACAD@CADASTRE.BG * WWW.CADASTRE.BG

СКИЦА НА ПОЗЕМЛЕН ИМОТ № 15-212512-03.05.2016 г.

Поземлен имот с идентификатор **68134.608.2047**

Гр. София, общ. Столична, обл. София (столица)

По кадастралната карта и кадастралните регистри, одобрени със Заповед РД-18-4/09.03.2016 г.
на **ИЗПЪЛНИТЕЛЕН ДИРЕКТОР НА АГКК**

Последно изменение със заповед: **няма издадена заповед за изменение в КККР**

Адрес на поземления имот: **гр. София, район Подуяне**

Площ: **442 кв.м**

Трайно предназначение на територията: **Урбанизирана**

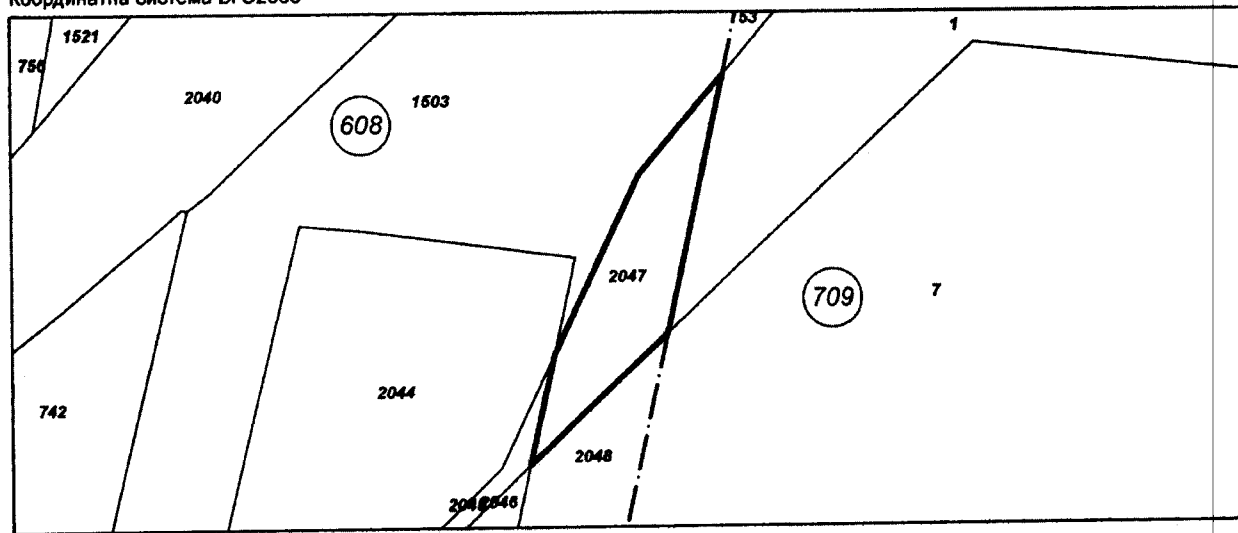
Начин на трайно ползване: **За друг поземлен имот за движение и транспорт**

Стар идентификатор: **няма**

Номер по предходен план: **квартал: 2, парцел: XIII**

Съседни: **68134.608.2044, 68134.608.2045, 68134.608.2046, 68134.608.2048, 68134.709.7, 68134.709.1, 68134.709.53, 68134.608.1503**

Координатна система БГС2005



М 1:1000

Собственици:

1. **ДЪРЖАВАТА**

Няма данни за идеалните части

Акт за публична държавна собственост (при първоначална регистр.) № 03300 рег. 3300 от 27.11.2002г., издаден от Областен управител

Носители на други вещни права:

няма данни

Скица № 15-212512-03.05.2016 г. издадена въз основа на документ с входящ № 01-130308-03.05.2016 г.

